

**Протокол общественных слушаний посредством открытых собраний для осуществления государственной экологической экспертизы ТОО «Fs gold» по проекту Отчет о возможных воздействиях к Плану разведки твердых полезных ископаемых на блоках М-45-73-(10в-5а-13,14,15,18) (участок Козлуша) в Алтайском районе Восточно-Казахстанской области Республики Казахстан.**

1. Наименование местного исполнительного органа административно-территориальной единицы (областей, городов республиканского значения, столицы), на территории которого осуществляется деятельность, или на территорию которого будет оказано влияние: ГУ «Аппарат акима поселка Зубовск»

2. Предмет общественных слушаний: Осуществление государственной экологической экспертизы по материалам к заявке на получение экологического разрешения для ТОО «Fs gold» по проекту Отчет о возможных воздействиях к Плану разведки твердых полезных ископаемых на блоках М-45-73-(10в-5а-13,14,15,18) (участок Козлуша) в Алтайском районе Восточно-Казахстанской области Республики Казахстан. (полное, точное наименование рассматриваемых проектных материалов)

3. Наименование уполномоченного органа в области охраны окружающей среды или местного исполнительного органа области, городов республиканского значения, столицы, в адрес которого направлены материалы, выносимые на общественные слушания.

РГП на ПХВ «Информационно-аналитический центр охраны окружающей среды» при МЭГПР РК, ГУ «Управление природных ресурсов и регулирования природопользования Восточно-Казахстанской области»

4. Местонахождение намечаемой деятельности:

По административному делению лицензионная площадь находится в Восточно-Казахстанской области, район Алтай., ближайшим к площади проектируемых работ населенным пунктом является поселок Зубовск.

(полный, точный адрес, географические координаты территории участка намечаемой деятельности)

№ точек	Географические координаты	
	Сев. широта	Вост. долгота
1	49° 56' 00"	84° 22' 00"
2	49° 58' 00"	84° 22' 00"
3	49° 57' 00"	84° 25' 00"
4	49° 57' 00"	84° 25' 00"
5	49° 57' 00"	84° 23' 00"
6	49° 56' 00"	84° 23' 00"

5. Наименование всех административно-территориальных единиц, затронутых возможным воздействием намечаемой деятельности:

Территория воздействия: область Восточно-Казахстанская область, район Алтай., поселок Зубовск.

Географические координаты территории воздействия: 49°47'10"с.ш., 84°16'16"в.д.

(перечень административно-территориальных единиц, на территорию которых может быть оказано воздействие в результате осуществления намечаемой деятельности и на территории которых будут проведены общественные слушания)

6. Реквизиты и контактные данные инициатора намечаемой деятельности: ТОО «Fs gold», Республика Казахстан, Акмолинская область, город Кокшетау, Дачный кооператив Маяк, улица Фруктовая, участок 167, почтовый индекс 020000, БИН 240940031115, Директор: Токен Г. Тел.: +7 705 573 94 38, E-mail: 121258022@qq.com

(в том числе точное название, ведомственная подчиненность, юридический и фактический адрес, БИН, ИИН, телефоны, факсы, электронные почты, сайты и другую информацию)

7. Реквизиты и контактные данные составителей отчетов о возможных воздействиях, или внешних привлеченных экспертов по подготовке отчетов по стратегической экологической оценке, или разработчиков документации объектов государственной экологической экспертизы. ИП «ПроЭкоКонсалт», РК, г. Караганда, пр. Н. Назарбаева, 4 (БЦ BULVAR), оф. 104, руководитель: Обжорина Т.Н. Тел: 8(776) 526-31-31, e-mail: tanya\_ob80@mail.ru.

(в том числе точное название, ведомственная подчиненность, юридический и фактический адрес, БИН, ИИН, телефоны, факсы, электронные почты, сайты и другую информацию)

8. Дата, время, место проведения общественных слушаний (дата(-ы) и время открытого собрания общественных слушаний):

Дата, время и место проведения общественных слушаний:

04 сентября 2025 года в 11:00

Место: Восточно-Казахстанская область, район Алтай, поселок Zubovsk, здание акимата, улица Целинная, 21/1

время начала регистрации участников в 11:00 часов 04.09.2025 г.

время начала общественных слушаний 11:02 часов 04.09.2025 г.

время окончания слушаний 11:14 часов 04.09.2025 г.

Ссылка для онлайн участия через Зоом платформасындагы тыңдауларға қатысу үшін онлайн қосылымға сілтеме: <https://us06web.zoom.us/j/3467453931?pwd=OWFnOGVpQjFMTmE0TDVtRllFcXlZdz09&omn=86811765989>

Код доступа: YGC0Ki Конференция идентификаторы: 346 745 3931. Приложение 8

(дата, время начала регистрации участников, время начала общественных слушаний, полный и точный адрес места проведения слушаний. В случае продления общественных слушаний указываются все даты)

9. Копия письма-запроса от инициатора намечаемой деятельности и копия письма-ответа местных исполнительных органов административно-территориальных единиц (областей, городов республиканского значения, столицы), о согласовании условий проведения общественных слушаний прилагается к настоящему протоколу общественных слушаний, Приложено к протоколу 2,3

10. Регистрационный лист участников общественных слушаний прилагается к настоящему протоколу общественных слушаний, Приложено к протоколу 4

11. Информация о проведении общественных слушаний распространена на государственном и русском языках следующими способами:

1) на Национальный банк данных о состоянии окружающей среды и природных ресурсов: Документация по проекту размещена на <https://hearings.ndbecology.gov.kz/> дата публикации: 04/08/2025 г

2) на официальном интернет-ресурсе местного исполнительного органа (областей, городов республиканского значения, столицы) или официальном интернет-ресурсе государственного органа-разработчика

На сайте Управление природных ресурсов и регулирования природопользования Восточно-Казахстанской области, Объявление о проведении общественных слушаний. **ТОО «Fs gold»** в разделе «Общественные слушания» дата публикации: 04 /08/2025 <https://www.gov.kz/memleket/entities/vko-tabigat/press/article/details/210069?lang=ru> (наименование и ссылки на официальные интернет-ресурсы и даты публикации)

3) в средствах массовой информации, в том числе, не менее чем в одной газете, и посредством не менее чем одного теле- или радиоканала, распространяемых на территории соответствующих административно-территориальных единиц (областей, городов республиканского значения, столицы), полностью или частично расположенных в пределах затрагиваемой территории, не позднее чем за двадцать рабочих дней до даты начала проведения общественных слушаний:

**газета "Заря Востока", №30 (69624) от 23.07.2025 г. Представлена к протоколу в Приложении 5.**

(название, номер и дата публикации объявления в газете, с приложением сканированного объявления: сканированные титульная страница газеты и страница с объявлением о проведении общественных слушаний)

**телеканал «АЛБА ТВ» выход в эфир 22.07.2025. Эфирная справка представлена к протоколу в Приложении 6.**

(название теле или радиоканала, дата объявления: электронный носитель с видео- и аудиозаписью объявления о проведении общественных слушаний на теле или радиоканале подлежит приобщению (публикации) к протоколу общественных слушаний)

4) на досках объявлений местных исполнительных органов административно-территориальных единиц (областей, городов республиканского значения, столицы, районов, городов областного и районного значения, сел, поселков, сельских округов) и в местах, специально предназначенных для размещения объявлений в количестве 7 объявлений по адресам, **п.Зубовск в местах доступных для ознакомления.** Фотоматериалы прилагаются к настоящему протоколу общественных слушаний.

12. Решения участников общественных слушаний:

**Согласно данным регистрационного листа участников, на общественные слушания прошли регистрацию «12» человек, из них: «9» человек участвующие очно и «3» человека, участвующих посредством видеосвязи.**

**В качестве секретаря общественных слушаний утверждена кандидатура Крыловой А.Г-юрист ТОО «Fs gold»**

**Из «12» участников ОС за секретаря Крылову А.Г проголосовали «12» человек, «против» проголосовало –«0» участников, «воздержались» - «0» участников. Решение –«единогласно».**

(о выборе секретаря. Указать количество участников общественных слушаний «за», «против», «воздержались»)

**Предлагаемый регламент проведения общественных слушаний:**

**1. Выступление докладчика, рассмотрение материалов проекта в форме доклада.**

**Предлагаемый регламент – до 20 минут; 2. Обсуждение доклада. Предлагаемый регламент – до 10 минут; 3. Вопросы, замечания, предложения участников общественных слушаний и ответы на них. Предлагаемый регламент – до 20 минут; 4. Подведение итогов и закрытие общественных слушаний. Предлагаемый регламент – до 5 минут.**

Участники общественных слушаний в количестве «12» человек проголосовали «за» и утвердили предложенный регламент, проголосовали «против» - «0» участников, «воздержались» - «0» участников – принято - единогласно.

(об утверждении регламента. Указать количество участников общественных слушаний «за», «против», «воздержались»)

13. Сведения о всех заслушанных докладах: Единогласным решением избран язык проведения слушаний –на русском языке. Доклад представила:-на русском языке- Нурманова Э.Е (фамилия, имя и отчество (при наличии) докладчика, должность, наименование представляемой организации)

Тема доклада: Осуществление государственной экологической экспертизы по материалам к заявке на получение экологического разрешения для ТОО «Fs gold» по проекту Отчет о возможных воздействиях к Плану разведки твёрдых полезных ископаемых на блоках М-45-73-(10в-5а-13,14,15,18) (участок Козлуша) в Алтайском районе Восточно-Казахстанской области Республики Казахстан.– 4 стр., 15 слайдов.

(тема доклада, количество страниц, слайдов, файлов, плакатов, чертежей)

Текст доклада по документам, выносимым на общественные слушания и презентация, прилагается в Приложении 7 к настоящему протоколу общественных слушаний.

14. Сводная таблица, которая является неотъемлемой частью протокола общественных слушаний, и содержит все замечания и предложения заинтересованных государственных органов и общественности, представленные в письменной форме в соответствии с пунктом 18 настоящих Правил или озвученные в ходе проведения общественных слушаний; ответы и комментарии Инициатора по каждому замечанию и предложению. Замечания и предложения, явно не имеющие связи с предметом общественных слушаний, вносятся в таблицу с отметкой "не имеют отношения к предмету общественных слушаний".

№ п/п	Замечания и предложения участников (фамилия, имя и отчество (при наличии) участника, должность, наименование представляемой организации)	Ответы на замечания и предложения (фамилия, имя и отчество (при наличии) отвечающего, должность, наименование представляемой организации)	Примечание (снятое замечание или предложение)
1	В приложениях 8		

15. Мнение участников общественных слушаний о проекте и качестве рассматриваемых документов (с обоснованием), заслушанных докладов на предмет полноты и доступности их понимания, рекомендации по их улучшению:

\_\_\_\_\_ (фамилия, имя и отчество (при наличии), должность, наименование организации, мнения и рекомендации) \_\_\_\_\_ представляемой

16. Обжалование протокола общественных слушаний возможно в судебном и досудебном порядке согласно Административному процедурно-процессуальному кодексу Республики Казахстан.

17. Председатель общественных слушаний:

Требенин А.Ю – иниц. посылка Зубов  
(ФИО) (должность)  
А.Ю. «05» сентября 2025 год  
(Подпись)

18. Секретарь общественных слушаний:

Нурманова Э.Е. – юриск. ТОО «Fs gold»  
(ФИО) (должность)  
Э.Е. «05» сентября 2025 год  
(Подпись)

(фамилия, имя и отчество (при наличии), должность, наименование организации представителем которой является, подпись, дата)

**Форма письма-запроса от инициатора общественных слушаний на проведение общественных слушаний в местные исполнительные органы административно-территориальных единиц (района, города)**

исходящий номер: 25492163001, Дата: 21/07/2025

*(регистрационные данные письма, исходящий номер, дата)*

Информируем Вас о: Проведение оценки воздействия на окружающую среду (в том числе сопровождаемой оценкой трансграничных воздействий)

*(наименование в соответствии с пунктом 12 настоящих Правил)*

Будет осуществляться на следующей территории: Восточно-Казахстанская область, район Алтай, Zubovskaya p.a., p.Zubovsk

*(территория воздействия, географические координаты участка)*

Предоставляем перечень административно-территориальных единиц, на территорию которых может быть оказано воздействие, и на территории которых будут проведены общественные слушания: п.Зубовск 17 км

Предмет общественных слушаний: Отчет о возможных воздействиях к Плану разведки твердых полезных ископаемых на блоках М-45-73-(10в-5а-13,14,15,18) (участок Козлуша) в Алтайском районе Восточно-Казахстанской области Республики Казахстан.

*(тема, название общественных слушаний, предмет общественных слушаний в обязательном случае должен содержать точное наименование, место осуществления, срок намечаемой деятельности и наименование инициатора намечаемой деятельности)*

Просим согласовать нижеуказанные условия проведения общественных слушаний: Восточно-Казахстанская область, район Алтай, Zubovskaya p.a., поселок Zubovsk, здание акимата, улица Целинная, 21/1, Ссылка на онлайн подключение для участия в слушаниях на платформе Zoom: <https://us06web.zoom.us/j/3467453931?pwd=OWFnOGVpQjFMTmE0TDVtRlRlFcXlZdz09&omn=86811765989> Идентификатор конференции: 346 745 3931 Код доступа: YGC0Ki, 04/09/2025 11:00

*(место, дата и время начала проведения общественных слушаний)*

Место проведения общественных слушаний в населенном (-ых) пункте (-ах) обосновано их ближайшим расположением к территории намечаемой деятельности (17 км).

Объявление о проведении общественных слушаний на казахском и русском языках будет распространено следующими способами:

Газета Заря Востока; ТВ Алва

*(наименование газеты, теле- и радиоканала, где будет размещено объявление)*

в местах, предназначенных для размещения печатных объявлений

*(расположение мест, специально предназначенных для размещения печатных объявлений (доски объявлений))*

Просим также подтвердить наличие технической возможности организации видеоконференцсвязи в ходе проведения общественных слушаний.

В соответствии с Экологическим кодексом Республики Казахстан и Правилами проведения общественных слушаний, общественные слушания проводятся под председательством представителя местного

исполнительного органа соответствующей административно-территориальной единицы (района, города). Местный исполнительный орган обеспечивает видео- и аудиозапись открытого собрания общественных слушаний. Электронный носитель с видео- и аудиозаписью всего хода открытого собрания общественных слушаний с начала регистрации до закрытия общественных слушаний и подведением итогов слушаний, подлежит приобщению (публикации) к протоколу общественных слушаний.

В соответствии с требованиями законодательства просим обеспечить регистрацию участников общественных слушаний и видео- и аудиозапись общественных слушаний.»

""Fs gold"" жауапкершілігі шектеулі серіктестігі (БИН: 240940031115), +7(702)-423-52-98, law-uniprom@mail.ru,

Представитель: директор

Составитель отчета о возможных воздействиях : ИП «ПроЭкоКонсалт»

---

*(фамилия, имя и отчество (при наличии), должность, наименование организации представителем которой является, подпись, контактные данные инициатора общественных слушаний).*

**Форма письма-ответа инициатору общественных слушаний от местных исполнительных органов административно-территориальных единиц (района, города) на проведение общественных слушаний**

исходящий номер: 25492163001, Дата: 22/07/2025

---

*(регистрационные данные письма, исходящий номер, дата)*

«В ответ на Ваше письмо (исх. №25492163001, от 21/07/2025 (дата)) о согласовании предлагаемых Вами условий проведения общественных слушаний, сообщаем следующее:

«Согласовываем проведение общественных слушаний по предмету Отчет о возможных воздействиях к Плану разведки твердых полезных ископаемых на блоках М-45-73-(10в-5а-13,14,15,18) (участок Козлуша) в Алтайском районе Восточно-Казахстанской области Республики Казахстан., в предлагаемую Вами 04/09/2025 11:00, Восточно-Казахстанская область, район Алтай, Зубовская п.а., поселок Зубовск, здание акимата, улица Целинная, 21/1, Ссылка на онлайн подключение для участия в слушаниях на платформе Zoom: <https://us06web.zoom.us/j/3467453931?pwd=OWFnOGVpQjFMTmE0TDVtRlFfcXlZdz09&omn=86811765989> Идентификатор конференции: 346 745 3931 Код доступа: YGC0K (дату, место, время начала проведения общественных слушаний)»

---

*(к причинам несогласования относятся: место проведения не относится к территории административно-территориальных единиц, на которую может быть оказано воздействие в результате осуществления намечаемой деятельности; дата и время проведения выпадает на выходные и/или праздничные дни, нерабочее время. "Поддерживаем, предложенные Вами способы распространения объявления о проведении общественных слушаний". или "Предлагаем дополнить (заменить) следующими способами, для более эффективного информирования общественности").*

«Подтверждаем наличие технической возможности организации видеоконференцсвязи в ходе проведения общественных слушаний».

«Перечень заинтересованных государственных органов: 1. 2.»

""Fs gold"" жауапкершілігі шектеулі серіктестігі (БИН: 240940031115), +7(702)-423-52-98, law-uniprom@mail.ru,

Представитель: директор

Составитель отчета о возможных воздействиях: ИП «ПроЭкоКонсалт»

---

*(фамилия, имя и отчество (при наличии), должность, наименование организации представителем которой является, подпись, контактные данные инициатора общественных слушаний).*

Қатысушылардың тіркеу парағы қоршаған ортаға ықтимал әсерлер туралы есеп жобасына мемлекеттік экологиялық сараптама жүргізу мақсатында ашық жиналыс түрінде өтетін қоғамдық тыңдауларға қатысушылар үшін.  
Жоба: Қатты пайдалы қазбаларды барлау жоспары бойынша, 2025 жылғы 27 ақпанда берілген № 3195-ЕЛ лицензиясы негізінде М-45-73-(10в-5а-13,14,15,18) блоктарының «Козлуша» учаскесінде жұмыстар жүргізу.  
Өтетін орны: Қазақстан Республикасы, Шығыс Қазақстан облысы, Алтай ауданы.

Регистрационный лист участников общественных слушаний в форме открытого собрания для осуществления государственной экологической экспертизы по проекту Отчет о возможных воздействиях на окружающую среду по плану разведки твердых полезных ископаемых на основании лицензии № 3195-ЕЛ от 27 февраля 2025 года на блоках М-45-73-(10в-5а-13,14,15,18) участка «Козлуша», Алтайский район, Восточно-Казахстанская область.

2025 жылғы 04 қыркүйек сағат 11:00-де/04 сентября 2025 года в 11:00. (по времени Астаны)

Реттік номерлері (№п/п/)	Қаттысушының тегі, аты, әкесінің аты (бар болса) (Фамилия, имя, отчество (при его наличии) участника)	Қатысушының санаты (мүдделі жұртшылықтың, жұртшылықтың, мемлекеттік органның, бастамашының өкілі) (Категория участника (представитель заинтересованной общественности, общественности, государственного органа, Инициатора)	Байланыс телефон нөмірі (Контактный номер телефона)	Қатысу форматы (жеке немесе конференц- байланыс арқылы) (Формат участия (очно или посредством конференцсвязи)	Қолы (ашық жиналысқа қатысқан жағдайда) (Подпись (в случае участия на открытом собрании)
1	Талайбеков Р.С.	А.А.И. Зубов	87086330818	очно	Р.С.
2	Бектурганова Н.М.	Аманжол ақша п. Зубов	87756136720	очно	Бек
3	Бекжанов В.А.	Мен мектепке сөзбе	87058026840	очно	В.А.
4	Левченко А.И.	И/С	-1	очно	Лев
5	Трибенишвили А.Ю.	Аманжол ақша Зубов	87778553055	очно	А.Триб
6	Курманов Ф.З.	Эколог	87476376112	очно	Курман
7	Крылова А.Г.	сервис про. fs gold	87024235298	очно	А.
8	Белы С.Т.	докладчик	8-701-136-94-26	очно	Белы
9	Жуев А.А.	сотрудник "fs gold"	87742287560	очно	Жуев
10	Обхорина Т.К.	эколог	-	посредством конференцсвязи	-

11	Амаржолова А.З	УПР и РП ВКО	посредством конференц связи	—
12	Юрчишина Ирина	протировицк	посредством конференц св	—
13				
14				
15				
16				
17				
18				
19				
20				
21				
22				
23				
24				
25				
26				
27				
28				
29				
30				

№30 (69624)  
СРЕДА,  
23 июля,  
2025 года

Газета  
основана в  
феврале  
1931 года

РЕКОМЕНДУЕМАЯ  
ЦЕНА - 250 ТГ

# ЗАРЯ ВОСТОКА




DIDAS  
COMPANY

Учредитель  
ТОО "Диас Сауда"

Еженедельная общественно-политическая газета

## Стихия разбушевалась



СТР. 4

### В НОМЕРЕ:

Требуй чек -  
выиграй приз..... стр. 17



Пожарная безопасность  
на новом уровне..... стр. 3



Новый налоговый кодекс:  
что нужно знать..... стр. 18

ЗАРЯ  
ВОСТОКА

## ПОДПИСКА НА 2025 ГОД

ПОДПИСКУ ТАКЖЕ  
МОЖНО ОФОРМИТЬ В  
РЕДАКЦИИ

Категория	1 ме с.	3 ме с.	5 ме с.
Физические лица	700 тг	2100 тг	3500 тг
Юридические лица	1269 тг	3807 тг	6345 тг

## ОБЩЕСТВЕННЫЕ СЛУШАНИЯ

### ХАБАРЛАНДЫРУ

«Gl gold» ЖШС Қазақстан Республикасы Шығыс Қазақстан облысы Алтай ауданындағы (Столбовуха учаскесі) 2025 жылғы 27 ақпандағы № 3194-ЕЛ лицензиясы, М-45-73-(10в-5а-10), М-45-73-(10в-56-1,2,6) блоктарындағы қатты пайдалы қазбаларды барлау жоспарына ықтимал әсерлер туралы есеп жобасының мемлекеттік экологиялық сараптамасын жүргізу үшін ашық жиналыстар түріндегі қоғамдық тыңдаулар басталғаны туралы хабарлайды.

Учаскенің координаттары:1) 49° 58' 0.0»с.е., 84° 24' 0.0» ш.б.; 2) 49° 59' 0.0»с.е., 84° 24' 0.0» ш.б.; 3) 49° 59' 0.0»с.е., 84° 25' 0.0» ш.б.; 4) 50° 00' 0.0»с.е., 84° 25' 0.0» ш.б.; 5) 50° 00' 0.0»с.е., 84° 27' 0.0» ш.б.; 6) 49° 59' 0.0»с.е., 84° 27' 0.0» ш.б.; 7) 49° 59' 0.0»с.е., 84° 26' 0.0» ш.б.; 8) 49° 58' 0.0»с.е., 84° 26' 0.0» ш.б.;

Аумағына әсер етуі мүмкін және аумағында қоғамдық тыңдаулар өткізілетін әкімшілік-аумақтық бірліктердің тізбесі:

1) Шығыс Қазақстан облысы, Алтай ауданы, Парыгин ауылдық округі, Парыгин ауылы (49°48'40» с.е. 84°09'31» ш.б.).

2) Шығыс Қазақстан облысы, Алтай ауданы, Парыгин ауылдық округі, Бобровка ауылы (50°09'52» с.е. 82°43'03» ш.б.).

Қоғамдық тыңдаулар 2025 жылғы 04 қыркүйек сағат 17:00-де, Шығыс Қазақстан о облысы, Алтай ауданы, Парыгин ауылдық округі, Парыгин ауылы, Школьная көшесі, 1а, мәдениет үйі мекенжайы бойынша өтеді.

Бобровка ауылының тұрғындарын қоғамдық тыңдаулар өтетін мекенжай бойынша ұсынылған жоба материалдарын талқылауға қатысуға шақырамыз.

Zoom платформасындағы тыңдауларға қатысу үшін онлайн қосылымға сілтеме:

<https://us06web.zoom.us/j/3467453931?pwd=OWFnOGVpQjFMTmE0TDVtRlIFcXlZdz09&omn=86985228924>

Конференция идентификаторы: 346 745 3931. Құпия сөз: YGC0Kl

Тапсырыс берушінің деректемелері: «Gl gold» ЖШС, 020000, Қазақстан Республикасы, Ақмола облысы, Көкшетау қ., Маяк саяжай кооперативі, Фруктовая көшесі, 167 учаске, БСН 240940025640, басшысы: Токен Г. Байланыс: тел.: +7 705 573 94 38, электрондық поштасы: 121258022@qq.com.

Әзірлеуші мәліметтері: ЖК «ПроЭкоКонсалт», ҚР, Қарағанды қ., Н. Назарбаев к, 4-үй, (BULVAR БО), 104-оф, өкілі: Обжорина Т.Н. Байланыс телефондары: тел.: 8 (776) 526-31-31, электрондық поштасы: tanya\_ob80@mail.ru.

Қоғамдық тыңдау материалдарымен сайтта танысуға болады <https://hearings.ndbecology.gov.kz> «жарияланған тыңдаулар» бөлімінде және <https://www.gov.kz/memleket/entities/vko-tabigat?lang=kk> «қоғамдық тыңдаулар» бөлімінде.

Жобалық материалдар бойынша қосымша ақпаратты 8 (776) 526-31-31, e-mail: tanya\_ob80@mail.ru.

Ескертулер мен ұсыныстар «Шығыс Қазақстан о облысының Табиғи ресурстар және табиғат пайдалануды реттеу басқармасы» ММ электрондық мекенжайы бойынша тыңдау басталғанға дейін 3 жұмыс күнінен кешіктірілмей қабылданады, және сайтта <https://hearings.ndbecology.gov.kz>, сондай-ақ пошталық мекенжайы: Шығыс Қазақстан облысы, Өскемен қаласы, Карла Либкнехт көшесі, 19, тел.: 8 (7232) 25-72-06. электрондық поштасы: g.zhunisbekova@akimvko.gov.kz.

### ХАБАРЛАНДЫРУ

«Gl gold» ЖШС Қазақстан Республикасы Шығыс Қазақстан облысы Алтай ауданындағы (Столбовуха учаскесі) 2025 жылғы 27 ақпандағы № 3194-ЕЛ лицензиясы, М-45-73-(10в-5а-10), М-45-73-(10в-56-1,2,6) блоктарындағы қатты пайдалы қазбаларды барлау жоспарына ықтимал әсерлер туралы есеп жобасының мемлекеттік экологиялық сараптамасын жүргізу үшін ашық жиналыстар түріндегі қоғамдық тыңдаулар басталғаны туралы хабарлайды.

Учаскенің координаттары:1) 49° 58' 0.0»с.е., 84° 24' 0.0» ш.б.; 2) 49° 59' 0.0»с.е., 84° 24' 0.0» ш.б.; 3) 49° 59' 0.0»с.е., 84° 25' 0.0» ш.б.; 4) 50° 00' 0.0»с.е., 84° 25' 0.0» ш.б.; 5) 50° 00' 0.0»с.е., 84° 27' 0.0» ш.б.; 6) 49° 59' 0.0»с.е., 84° 27' 0.0» ш.б.; 7) 49° 59' 0.0»с.е., 84° 26' 0.0» ш.б.; 8) 49° 58' 0.0»с.е., 84° 26' 0.0» ш.б.;

Аумағына әсер етуі мүмкін және аумағында қоғамдық тыңдаулар өткізілетін әкімшілік-аумақтық бірліктердің тізбесі:

1) Шығыс Қазақстан облысы, Алтай ауданы Малеевка ауылдық округі, Малеевка ауылы (49°49'30» с.е. 84°16'00» ш.б.).

2) Шығыс Қазақстан облысы, Алтай ауданы Малеевка ауылдық округі, Путинцево ауылы (49°51'35» с.е. 84°19'58» ш.б.).

Қоғамдық тыңдаулар 2025 жылғы 04 қыркүйек сағат 15:00-де, Шығыс Қазақстан о облысы, Алтай ауданы, Малеевка ауылдық округі, Малеевка ауылы, Малеевка көшесі, 2 ғимарат мекенжайы бойынша өтеді.

Путинцево ауылының тұрғындарын қоғамдық тыңдаулар өтетін мекенжай бойынша ұсынылған жоба материалдарын талқылауға қатысуға шақырамыз.

Zoom платформасындағы тыңдауларға қатысу үшін онлайн қосылымға сілтеме:

<https://us06web.zoom.us/j/3467453931?pwd=OWFnOGVpQjFMTmE0TDVtRlIFcXlZdz09&omn=83466516361>

Конференция идентификаторы: 346 745 3931. Құпия сөз: YGC0Kl

Тапсырыс берушінің деректемелері: «Gl gold» ЖШС, 020000, Қазақстан Республикасы, Ақмола облысы, Көкшетау қ., Маяк саяжай кооперативі, Фруктовая көшесі, 167 учаске, БСН 240940025640, басшысы: Токен Г. Байланыс: тел.+7 705 573 94 38, электрондық поштасы: 121258022@qq.com.

Әзірлеуші мәліметтері: ЖК «ПроЭкоКонсалт», ҚР, Қарағанды қ., Н. Назарбаев қ., 4-үй, (BULVAR БО), 104-оф, өкілі: Обжорина Т.Н., Байланыс телефондары: тел.: 8 (776) 526-31-31, электрондық поштасы: tanya\_ob80@mail.ru.

Қоғамдық тыңдау материалдарымен сайтта танысуға болады <https://hearings.ndbecology.gov.kz> «жарияланған тыңдаулар» бөлімінде және <https://www.gov.kz/memleket/entities/vko-tabigat?lang=kk> «қоғамдық тыңдаулар» бөлімінде.

Жобалық материалдар бойынша қосымша ақпаратты 8 (776) 526-31-31, e-mail: tanya\_ob80@mail.ru.

Ескертулер мен ұсыныстар «Шығыс Қазақстан о облысының Табиғи ресурстар және табиғат пайдалануды реттеу басқармасы» ММ электрондық мекенжайы бойынша тыңдау басталғанға дейін 3 жұмыс күнінен кешіктірілмей қабылданады, және сайтта <https://hearings.ndbecology.gov.kz>, сондай-ақ пошталық мекенжайы: Шығыс Қазақстан облысы, Өскемен қаласы, Карла Либкнехт көшесі, 19, тел.: 8 (7232) 25-72-06. электрондық поштасы: g.zhunisbekova@akimvko.gov.kz.

### ХАБАРЛАНДЫРУ

«Fs gold» ЖШС Қазақстан Республикасы Шығыс Қазақстан облысы Алтай ауданындағы (Козлуша учаскесі) 2025 жылғы 27 ақпандағы № 3195-ЕЛ лицензиясы, М-45-73-(10в-5а-13,14,15,18) блоктарындағы қатты пайдалы қазбаларды барлау жоспарына ықтимал әсерлер туралы есеп жобасының мемлекеттік экологиялық сараптамасын жүргізу үшін ашық жиналыстар түріндегі қоғамдық тыңдаулар басталғаны туралы хабарлайды.

Учаскенің координаттары:1) 49° 56' 0.0»с.е., 84° 22' 0.0» ш.б.; 2) 49° 58' 0.0»с.е., 84° 22' 0.0» ш.б.; 3) 49° 58' 0.0»с.е., 84° 25' 0.0» ш.б.; 4) 49° 57' 0.0»с.е., 84° 25' 0.0» ш.б.; 5) 49° 57' 0.0»с.е., 84° 23' 0.0» ш.б.; 6) 49° 56' 0.0»с.е., 84° 23' 0.0» ш.б.;

Аумағына әсер етуі мүмкін және аумағында қоғамдық тыңдаулар өткізілетін әкімшілік-аумақтық бірліктердің тізбесі: Шығыс Қазақстан облысы, Алтай ауданы, Зубовск кенті (49°47'10» с.е. 84°16'16» ш.б.).

Қоғамдық тыңдаулар 2025 жылғы 04 қыркүйек сағат 11:00-де, Шығыс Қазақстан облысы, Алтай ауданы, Зубовск кенті, әкімшілік ғимараты, Целинная, 21/1 көшесі мекенжайы бойынша өтеді.

### ОБЪЯВЛЕНИЕ

ТОО «Gl gold», Лицензия №3194-ЕЛ от 27 февраля 2025 г., сообщает о начале проведения общественных слушаний в форме открытых собраний для осуществления государственной экологической экспертизы по проекту Отчет о возможных воздействиях к Плану разведки твердых полезных ископаемых на блоках М-45-73-(10в-5а-10), М-45-73-(10в-56-1,2,6) (участок Столбовуха) в районе Алтай Восточно-Казахстанской области Республики Казахстан.

Координаты участка: 1) 49° 58' 0.0»с.ш., 84° 24' 0.0» в.д.; 2) 49° 59' 0.0»с.ш., 84° 24' 0.0» в.д.; 3) 49° 59' 0.0»с.ш., 84° 25' 0.0»в.д.; 4) 50° 00' 0.0»с.ш., 84° 25' 0.0»в.д.; 5) 50° 00' 0.0»с.ш., 84° 27' 0.0»в.д.; 6) 49° 59' 0.0»с.ш., 84° 27' 0.0»в.д.; 7) 49° 59' 0.0»с.ш., 84° 26' 0.0»в.д.; 8) 49° 58' 0.0»с.ш., 84° 26' 0.0»в.д.;

Перечень административно-территориальных единиц, на территорию которых может быть оказано воздействие и на территории которых будут проведены общественные слушания:

1) Восточно-Казахстанская область, район Алтай, Парыгинский сельский округ, село гиндара (49°48'40» с.ш. 84°09'31» в. д.).

2) Восточно-Казахстанская область, район Алтай, Парыгинский сельский округ, поселение Бобровка (50°09'52» с.ш. 82°43'03» в. д.).

Общественные слушания состоятся: 04 сентября 2025 года в 17:00 по адресу: Восточно-Казахстанская область, район Алтай, Парыгинский сельский округ, село Парыгино, ул. Школьная, 1а, Дом культуры.

Приглашаем жителей пос. Бобровка принять участие в обсуждении представленных проектных материалов по адресу места проведения общественных слушаний.

Ссылка на онлайн подключение для участия в слушаниях на платформе Zoom:

<https://us06web.zoom.us/j/3467453931?pwd=OWFnOGVpQjFMTmE0TDVtRlIFcXlZdz09&omn=86985228924>

Идентификатор конференции: 346 745 3931

Код доступа: YGC0Kl

Реквизиты заказчика: ТОО «Gl gold», Республика Казахстан, Акмолинская область, город Кокшетау, Дачный кооператив Маяк, улица Фруктовая, участок 167, почтовый индекс 020000, БИН 240940025640 Руководитель: Токен Г. Контакты: тел. +7 705 573 94 38, e-mail: 121258022@qq.com.

Реквизиты разработчика: ИП «ПроЭкоКонсалт», РК, г. Караганда, пр. Н. Назарбаева, 4 (БЦ BULVAR), оф.104, руководитель: Обжорина Т.Н. Тел: 8(776) 526-31-31, e-mail: tanya\_ob80@mail.ru.

С материалами общественных слушаний можно ознакомиться на сайте <https://hearings.ndbecology.gov.kz>. в разделе «Опубликованные слушания» и <https://www.gov.kz/memleket/entities/vko-tabigat?lang=ru> в разделе «Общественные слушания».

Дополнительную информацию по проектным материалам можно запросить по тел.: 8 (776) 526-31-31, e-mail: tanya\_ob80@mail.ru.

Замечания и предложения принимаются не позднее 3 рабочих дней до начала слушаний по электронному адресу ГУ «Управление природных ресурсов и регулирования природопользования Восточно-Казахстанской области» и на сайте <https://hearings.ndbecology.gov.kz>, а также по почтовому адресу: Восточно-Казахстанская область, г. Усть-Каменогорск, ул. Карла Либкнехта, 19, тел.: 8 (7232) 25-72-06. e-mail: g.zhunisbekova@akimvko.gov.kz

### ОБЪЯВЛЕНИЕ

ТОО «Gl gold», Лицензия №3194-ЕЛ от 27 февраля 2025 г., сообщает о начале проведения общественных слушаний в форме открытых собраний для осуществления государственной экологической экспертизы по проекту Отчет о возможных воздействиях к Плану разведки твердых полезных ископаемых на блоках М-45-73-(10в-5а-10), М-45-73-(10в-56-1,2,6) (участок Столбовуха) в районе Алтай Восточно-Казахстанской области Республики Казахстан.

Координаты участка: 1) 49° 58' 0.0»с.ш., 84° 24' 0.0» в.д.; 2) 49° 59' 0.0»с.ш., 84° 24' 0.0» в.д.; 3) 49° 59' 0.0»с.ш., 84° 25' 0.0»в.д.; 4) 50° 00' 0.0»с.ш., 84° 25' 0.0»в.д.; 5) 50° 00' 0.0»с.ш., 84° 27' 0.0»в.д.; 6) 49° 59' 0.0»с.ш., 84° 27' 0.0»в.д.; 7) 49° 59' 0.0»с.ш., 84° 26' 0.0»в.д.; 8) 49° 58' 0.0»с.ш., 84° 26' 0.0»в.д.;

Перечень административно-территориальных единиц, на территорию которых может быть оказано воздействие и на территории которых будут проведены общественные слушания:

1) Восточно-Казахстанская область, район Алтай, Малеевский сельский округ, село Малеевск (49°49'30» с.ш. 84°16'00» в. д.).

2) Восточно-Казахстанская область, район Алтай, Малеевский сельский округ, село Путинцево (49°51'35» с.ш. 84°19'58» в. д.).

Общественные слушания состоятся: 04 сентября 2025 года в 15:00 по адресу: Восточно-Казахстанская область, район Алтай, Малеевский сельский округ, село Малеевск, улица Малеевская, здание 2.

Приглашаем жителей с. Путинцево принять участие в обсуждении представленных проектных материалов по адресу места проведения общественных слушаний.

Ссылка на онлайн подключение для участия в слушаниях на платформе Zoom: <https://us06web.zoom.us/j/3467453931?pwd=OWFnOGVpQjFMTmE0TDVtRlIFcXlZdz09&omn=83466516361>

Идентификатор конференции: 346 745 3931

Код доступа: YGC0Kl

Реквизиты заказчика: ТОО «Gl gold», Республика Казахстан, Акмолинская область, город Кокшетау, Дачный кооператив Маяк, улица Фруктовая, участок 167, почтовый индекс 020000, БИН 240940025640. Руководитель: Токен Г. Контакты: тел.: +7 705 573 94 38, e-mail: 121258022@qq.com.

Реквизиты разработчика: ИП «ПроЭкоКонсалт», РК, г.Караганда, пр.Н.Назарбаева, 4 (БЦ BULVAR), оф.104, руководитель: Обжорина Т.Н. Тел: 8(776) 526-31-31, e-mail: tanya\_ob80@mail.ru.

С материалами общественных слушаний можно ознакомиться на сайте <https://hearings.ndbecology.gov.kz>. в разделе «Опубликованные слушания» и <https://www.gov.kz/memleket/entities/vko-tabigat?lang=ru> в разделе «Общественные слушания».

Дополнительную информацию по проектным материалам можно запросить по тел.: 8 (776) 526-31-31, e-mail: tanya\_ob80@mail.ru.

Замечания и предложения принимаются не позднее 3 рабочих дней до начала слушаний по электронному адресу ГУ «Управление природных ресурсов и регулирования природопользования Восточно-Казахстанской области» и на сайте <https://hearings.ndbecology.gov.kz>, а также по почтовому адресу: Восточно-Казахстанская область, г. Усть-Каменогорск, ул. Карла Либкнехта 19, тел.: 8 (7232) 25-72-06. e-mail: g.zhunisbekova@akimvko.gov.kz

### ОБЪЯВЛЕНИЕ

ТОО «Fs gold», Лицензия №3195-ЕЛ от 27 февраля 2025 г., сообщает о начале проведения общественных слушаний в форме открытых собраний для осуществления государственной экологической экспертизы по проекту Отчет о возможных воздействиях к Плану разведки твердых полезных ископаемых на блоках М-45-73-(10в-5а-13,14,15,18) (участок Козлуша) в районе Алтай Восточно-Казахстанской области Республики Казахстан.

Координаты участка: 1) 49° 56' 0.0»с.ш., 84° 22' 0.0» в.д.; 2) 49° 58' 0.0»с.ш., 84° 22' 0.0» в.д.; 3) 49° 58' 0.0»с.ш., 84° 25' 0.0» в.д.; 4) 49° 57' 0.0»с.ш., 84° 25' 0.0» в.д.; 5) 49° 57' 0.0»с.ш., 84° 23' 0.0» в.д.; 6) 49° 56' 0.0»с.ш., 84° 23' 0.0» в.д.;

Перечень административно-территориальных единиц, на территорию которых может быть оказано воздействие и на территории которых будут проведены общественные слушания: Восточно-Казахстанская область, район Алтай, поселок Зубовск (49°47'10» с.ш. 84°16'16» в. д.).

Общественные слушания состоятся: 04 сентября 2025 года в 11:00, по адресу: Восточно-Казахстанская область, район Алтай, поселок Зубовск, здание акимата, улица Целинная, 21/1.

(Продолжение, начало на 19 стр)

Zoom платформасындағы тыңдауларға қатысу үшін онлайн қосылымға сілтеме: <https://us06web.zoom.us/j/3467453931?pwd=OWFnOGVpQjFMTmE0TDVtRlIFcXlZdz09&mn=86811765989>

Конференция идентификаторы: 346 745 3931. Құпия сөз: YGC0Ki  
Тапсырыс берушінің деректемелері: « Fs gold « ЖШС, 020000, Қазақстан Республикасы, Ақмола облысы, Көкшетау қ., Маяк саяжай кооперативі, Фруктовая көшесі, 167 учаске, БСН 240940031115, басшысы: Токен Г. Байланыс: тел.: +7 705 573 94 38, электрондық поштасы: 121258022@qq.com.

Әзірлеуші мәліметтері: ЖК «ПроЭкоКонсалт», ҚР, Қарағанды қ., Н. Назарбаев қ, 4-үй, (BULVAR БО), 104-оф, өкілі: Обжорина Т.Н., Байланыс телефондары: тел.: 8 (776) 526-31-31, электрондық поштасы: tanya\_ob80@mail.ru.

Қоғамдық тыңдау материалдарымен сайтта танысуға болады <https://hearings.ndbecology.gov.kz> «жарияланған тыңдаулар» бөлімінде және <https://www.gov.kz/memleket/entities/vko-tabigat?lang=kk> «қоғамдық тыңдаулар» бөлімінде.

Жобалық материалдар бойынша қосымша ақпаратты 8 (776) 526-31-31, e-mail: tanya\_ob80@mail.ru.

Ескертулер мен ұсыныстар «Шығыс Қазақстан о облысының Табиғи ресурстар және табиғат пайдалануды реттеу басқармасы» ММ электрондық мекенжайы бойынша тыңдау басталғанға дейін 3 жұмыс күнінен кешіктірілмей қабылданады, және сайтта <https://hearings.ndbecology.gov.kz>, сондай-ақ пошталық мекенжайы: Шығыс Қазақстан облысы, Өскемен қаласы, Карла Либкнехт көшесі, 19, тел.: 8 (7232) 25-72-06. электрондық поштасы: g.zhunisbekova@akimvko.gov.kz.

### ХАБАРЛАНДЫРУ

«Fs gold» ЖШС Қазақстан Республикасы Шығыс Қазақстан облысы Алтай ауданындағы (Козлуша учаскесі) 2025 жылғы 27 ақпандағы № 3195-EL лицензиясы, М-45-73-(10в-5а-13,14,15,18) блоктарындағы қатты пайдалы қазбаларды барлау жоспарына ықтимал әсерлер туралы есеп жобасының мемлекеттік экологиялық сараптамасын жүргізу үшін ашық жиналыстар түріндегі қоғамдық тыңдаулар басталғаны туралы хабарлайды.

Учаскенің координаттары:1) 49° 56' 0.0»с.е., 84° 22' 0.0» ш.б.; 2) 49° 58' 0.0»с.е., 84° 22' 0.0» ш.б.; 3) 49° 58' 0.0»с.е., 84° 25' 0.0» ш.б.; 4) 49° 57' 0.0»с.е., 84° 25' 0.0» ш.б.; 5) 49° 57' 0.0»с.е., 84° 23' 0.0» ш.б.; 6) 49° 56' 0.0»с.е., 84° 23' 0.0» ш.б.;

Аумағына әсер етуі мүмкін және аумағында қоғамдық тыңдаулар өткізілетін әкімшілік-аумақтық бірліктердің тізбесі:

1) Шығыс Қазақстан облысы, Алтай ауданы, Малеевка ауылдық округі, Малеевка ауылы (49°49'30» с.е. 84°16'00» ш.б.).

2) Шығыс Қазақстан облысы, Алтай ауданы, Малеевка ауылдық округі, Путинцево ауылы (49°51'35» с.е. 84°19'58» ш.б.).

Қоғамдық тыңдаулар 2025 жылғы 04 қыркүйек сағат 14:00-де, Шығыс Қазақстан облысы, Алтай ауданы, Малеевка ауылдық округі, Малеевка ауылы, Малеевка көшесі, 2 ғимарат мекенжайы бойынша өтеді.

Путинцево ауылының тұрғындарын қоғамдық тыңдаулар өтетін мекенжай бойынша ұсынылған жоба материалдарын талқылауға қатысуға шақырамыз.

Zoom платформасындағы тыңдауларға қатысу үшін онлайн қосылымға сілтеме: <https://us06web.zoom.us/j/3467453931?pwd=OWFnOGVpQjFMTmE0TDVtRlIFcXlZdz09&mn=84224739645>

Конференция идентификаторы: 346 745 3931. Құпия сөз: YGC0Ki

Тапсырыс берушінің деректемелері: « Fs gold « ЖШС, 020000, Қазақстан Республикасы, Ақмола облысы, Көкшетау қ., Маяк саяжай кооперативі, Фруктовая көшесі, 167 учаске, БСН 240940031115, басшысы: Токен Г. Байланыс: тел+7 705 573 94 38, электрондық поштасы: 121258022@qq.com.

Әзірлеуші мәліметтері: ЖК « ПроЭкоКонсалт », ҚР, Қарағанды қ., Н. Назарбаев қ, 4-үй, (BULVAR БО), 104-оф, өкілі: Обжорина Т.Н., Байланыс телефондары: тел.: 8 (776) 526-31-31, электрондық поштасы: tanya\_ob80@mail.ru.

Қоғамдық тыңдау материалдарымен сайтта танысуға болады <https://hearings.ndbecology.gov.kz> «жарияланған тыңдаулар» бөлімінде және <https://www.gov.kz/memleket/entities/vko-tabigat?lang=kk> «қоғамдық тыңдаулар» бөлімінде.

Жобалық материалдар бойынша қосымша ақпаратты 8 (776) 526-31-31, e-mail: tanya\_ob80@mail.ru.

Ескертулер мен ұсыныстар «Шығыс Қазақстан о облысының Табиғи ресурстар және табиғат пайдалануды реттеу басқармасы» ММ электрондық мекенжайы бойынша тыңдау басталғанға дейін 3 жұмыс күнінен кешіктірілмей қабылданады, және сайтта <https://hearings.ndbecology.gov.kz>, сондай-ақ пошталық мекенжайы: Шығыс Қазақстан облысы, Өскемен қаласы, Карла Либкнехт көшесі 19, тел.: 8 (7232) 25-72-06. электрондық поштасы: g.zhunisbekova@akimvko.gov.kz.

Ссылка на онлайн подключение для участия в слушаниях на платформе Zoom:

<https://us06web.zoom.us/j/3467453931?pwd=OWFnOGVpQjFMTmE0TDVtRlIFcXlZdz09&mn=86811765989>

Идентификатор конференции: 346 745 3931

Код доступа: YGC0Ki

Реквизиты заказчика: ТОО «Fs gold», Республика Казахстан, Акмолинская область, город Кокшетау, Дачный кооператив Маяк, улица Фруктовая, участок 167, почтовый индекс 020000, БИН 240940031115, Руководитель: Токен Г. Контакты: тел.: +7 705 573 94 38, e-mail: 121258022@qq.com.

Реквизиты разработчика: ИП «ПроЭкоКонсалт», РК, г. Караганда, пр. Н. Назарбаева, 4 (БЦ BULVAR), оф.104, руководитель: Обжорина Т.Н. Тел.: 8(776) 526-31-31, e-mail: tanya\_ob80@mail.ru.

С материалами общественных слушаний можно ознакомиться на сайте <https://hearings.ndbecology.gov.kz>. в разделе «Опубликованные слушания» и <https://www.gov.kz/memleket/entities/vko-tabigat?lang=ru> в разделе «Общественные слушания».

Дополнительную информацию по проектным материалам можно запросить по тел.: 8 (776) 526-31-31, e-mail: tanya\_ob80@mail.ru.

Замечания и предложения принимаются не позднее 3 рабочих дней до начала слушаний по электронному адресу ГУ «Управление природных ресурсов и регулирования природопользования Восточно-Казахстанской области» и на сайте <https://hearings.ndbecology.gov.kz>, а так же почтовому адресу: Восточно-Казахстанская область, г.Усть-Каменогорск, ул. Карла Либкнехта 19, тел.: 8 (7232) 25-72-06. e-mail: g.zhunisbekova@akimvko.gov.kz

### ОБЪЯВЛЕНИЕ

ТОО «Fs gold», Лицензия №3195-EL от 27 февраля 2025 г., сообщает о начале проведения общественных слушаний в форме открытых собраний для осуществления государственной экологической экспертизы по проекту Отчет о возможных воздействиях к Плану разведки твердых полезных ископаемых на блоках М-45-73-(10в-5а-13,14,15,18) (участок Козлуша) в районе Алтай Восточно-Казахстанской области Республики Казахстан.

Координаты участка: 1) 49° 56' 0.0»с.ш., 84° 22' 0.0» в.д.; 2) 49° 58' 0.0»с.ш., 84° 22' 0.0» в.д.; 3) 49° 58' 0.0»с.ш., 84° 25' 0.0» в.д.; 4) 49° 57' 0.0»с.ш., 84° 25' 0.0» в.д.; 5) 49° 57' 0.0»с.ш., 84° 23' 0.0» в.д.; 6) 49° 56' 0.0»с.ш., 84° 23' 0.0» в.д.;

Перечень административно-территориальных единиц, на территорию которых может быть оказано воздействие и на территории которых будут проведены общественные слушания:

1) Восточно-Казахстанская область, район Алтай, Малеевский сельский округ, село Малеевск (49°49'30» с.ш. 84°16'00» в. д.).

2) Восточно-Казахстанская область, район Алтай, Малеевский сельский округ, село село (49°51'35» с.ш. 84°19'58» в. д.).

Общественные слушания состоятся: 04 сентября 2025 года в 14:00, по адресу: Восточно-Казахстанская область, район Алтай, Малеевский сельский округ, село Малеевск, улица Малеевская, здание 2.

Приглашаем жителей с. Путинцево принять участие в обсуждении представленных проектных материалов по адресу места проведения общественных слушаний.

Ссылка на онлайн подключение для участия в слушаниях на платформе Zoom:

<https://us06web.zoom.us/j/3467453931?pwd=OWFnOGVpQjFMTmE0TDVtRlIFcXlZdz09&mn=84224739645>

Идентификатор конференции: 346 745 3931

Код доступа: YGC0Ki

Реквизиты заказчика: ТОО «Fs gold», Республика Казахстан, Акмолинская область, город Кокшетау, Дачный кооператив Маяк, улица Фруктовая, участок 167, почтовый индекс 020000, БИН 240940031115, Руководитель: Токен Г. Контакты: тел.: +7 705 573 94 38, e-mail: 121258022@qq.com.

Реквизиты разработчика: ИП «ПроЭкоКонсалт», РК, г. Караганда, пр. Н. Назарбаева, 4 (БЦ BULVAR), оф.104, руководитель: Обжорина Т.Н. Тел.: 8(776) 526-31-31, e-mail: tanya\_ob80@mail.ru.

С материалами общественных слушаний можно ознакомиться на сайте <https://hearings.ndbecology.gov.kz>. в разделе «Опубликованные слушания» и <https://www.gov.kz/memleket/entities/vko-tabigat?lang=ru> в разделе «Общественные слушания».

Дополнительную информацию по проектным материалам можно запросить по тел.: 8 (776) 526-31-31, e-mail: tanya\_ob80@mail.ru.

Замечания и предложения принимаются не позднее 3 рабочих дней до начала слушаний по электронному адресу ГУ «Управление природных ресурсов и регулирования природопользования Восточно-Казахстанской области» и на сайте <https://hearings.ndbecology.gov.kz>, а так же почтовому адресу: Восточно-Казахстанская область, г. Усть-Каменогорск, ул. Карла Либкнехта, 19, тел.: 8 (7232) 25-72-06. e-mail: g.zhunisbekova@akimvko.gov.kz

## МОШЕННИЧЕСТВО

# Под прицелом - пенсионеры

Любимая цель мошенников – пожилые люди. Всё потому, что они особенно уязвимы к манипуляциям и не всегда имеют доступ к надежной информации.

Мошенники постоянно ищут способы завладеть чужими деньгами. Часто их жертвами становятся именно пенсионеры. Ведь обмануть человека проще, если придумать эмоционально цепляющую историю.

Как объясняют в Агентстве РК по регулированию и развитию финансового рынка, это связано с доверчивостью, низким уровнем цифровой грамотности и ограниченным доступом к достоверным источникам.

Ранее мы уже писали о случаях, когда пенсионерам звонили мошенники под видом сотрудников пенсионного фонда. Под предлогом «перерасчета пенсии» злоумышленники выманивали у людей личные данные.

Но схемы не ограничиваются лишь фальшивыми звонками от «пенсионного фонда». Часто аферисты представляют сотрудниками банков, полиции или даже родственниками.

Их цель — запугать человека и заставить передать конфиденциальную

информацию или перевести деньги.

Например, в такой ситуации недавно оказалась пенсионерка из Астаны, му для удаленного доступа на телефон, типичных «защитить» его от вируса или хак-суммы денег, потому что поверила, что кера; участвует в секретной операции МВД и Нацбанка.

Подобные истории не единичны. Пожилые люди чаще всего попадают в ловушку, потому что мошенники отлично что банки, понимают, на какие чувства надавить: воохранитель-страх, тревога за близких или даже бы-товые проблемы.

А еще не все пенсионеры привыкли к ные службы потому, что телефон может стать орудием когда не запра-обмана. Поэтому аферисту достаточно шивают личные пары уверенных фраз – и человек уже данные или терется, начинает выполнять чужие финансовую информацию по

Вот какие схемы они используют телефону. чаще всего:

- сообщают о неких компенсациях, кают сомнения, якобы полагающихся гражданину, и лучше сразу за-просят «подтвердить данные»;
- предлагают оформить заем или вор и обратить-

вложиться в «выгодные инвестиции»;

- представляются сотрудниками откуда якобы «был звонок». А главное: банка или полиции и заявляют, что со все действия, связанные с финансами, счета якобы происходит подозритель-ная операция, и предлагают перевести никами или доверенными лицами. лучше обсуждать с близкими родствен-Агентство также призвало казахстан-цев, у которых есть пожилые родствен-ники, регулярно рассказывать им о

схемах мошенничества, помо-гать осваивать безопасное использова-ние цифровых сервисов, устанавливать

- просят продиктовать коды из защитное программное обеспечение и обновлять устройства.

В агентстве

напоминают,

напоминают,

напоминают,

напоминают,

напоминают,

напоминают,

напоминают,

напоминают,

напоминают,

напоминают,

напоминают,

напоминают,

напоминают,

напоминают,

напоминают,

напоминают,

напоминают,

напоминают,

напоминают,

напоминают,

напоминают,

напоминают,

напоминают,

напоминают,

напоминают,

напоминают,

напоминают,

напоминают,



070803 Қазақстан Республикасы,  
Шығыс Қазақстан Облысы  
Алтай қаласы,  
Курчатов көшесі, 8/1  
ЖШС ҚКО "Алва"  
Тел. +7 (72335) 6-81-51  
Alvatv@mail.ru

070803 Республика Казахстан  
Восточно-Казахстанская область  
г. Алтай,  
ул. Курчатова, 8/1  
ТОО БКЦ "Алва"  
Тел. +7 (72335) 6-81-51  
Alvatv@mail.ru

Дата " 22 " июля 2025 г.

### ЭФИРНАЯ СПРАВКА

22 июля 2025 года в эфире телеканала "АЛВА ТВ" в 20:00 до новостей транслировалась рекламная страничка ИП «ПроЭкоКонсалт» проводит общественные слушания: сообщает о начале проведения общественных слушаний в форме открытых собраний для осуществления государственной экологической экспертизы по проекту Отчет о возможных воздействиях к Плану разведки твердых полезных ископаемых на блоках М-45-73-(10в-5а-13,14,15,18) (участок Козлуша) в Алтайском районе Восточно-Казахстанской области Республики Казахстан. хронометражем 1 мин.

«Fsgold» ЖШС Қазақстан Республикасы Шығыс Қазақстан облысы Алтай ауданындағы (Козлуша учаскесі) 2025 жылғы 27 ақпандағы № 3195-ЕЛ лицензиясы, М-45-73-(10в-5а-13,14,15,18) блоктарындағы қатты пайдалы қазбаларды барлау жоспарына ықтимал әсерлер туралы есеп жобасының мемлекеттік экологиялық сараптамасын жүргізу үшін ашық жиналыстар түріндегі қоғамдық тыңдаулар басталғаны туралы хабарлайды.

Учаскенің координаттары: 1) 49° 56' 0.0" с.е., 84° 22' 0.0" ш.б.; 2) 49° 58' 0.0" с.е., 84° 22' 0.0" ш.б.; 3) 49° 58' 0.0" с.е., 84° 25' 0.0" ш.б.; 4) 49° 57' 0.0" с.е., 84° 25' 0.0" ш.б.; 5) 49° 57' 0.0" с.е., 84° 23' 0.0" ш.б.; 6) 49° 56' 0.0" с.е., 84° 23' 0.0" ш.б.; Аумағына әсер етуі мүмкін және аумағында қоғамдық тыңдаулар өткізілетін әкімшілік-аумақтық бірліктердің тізбесі: Шығыс Қазақстан облысы, Алтай ауданы Зубовск кенті (49°47'10" с.е. 84°16'16" ш.б.).

Қоғамдық тыңдаулар 2025 жылғы 04 қыркүйек сағат 11:00-де, Шығыс Қазақстан облысы, Алтай ауданы, Зубовск кенті, әкімшілік ғимараты, Целинная 21/1 көшесі мекенжайы бойынша өтеді.

Zoom платформасындағы тыңдауларға қатысу үшін онлайн қосылымға сілтеме: <https://us06web.zoom.us/j/3467453931?pwd=OWFnOGVpQjFMTmE0TDVtRlIFcXlZdz09&omn=86811765989>. Конференция идентификаторы: 346 745 3931. Құпия сөз: YGC0Ki

Тапсырыс берушінің деректемелері: "Fs gold" ЖШС, 020000, Қазақстан Республикасы, Ақмола облысы, Көкшетау қ., Маякская жай кооперативі,

Фруктовая көшесі, 167 учаске, БСН 240940031115, басшысы: Токен Г. Байланыс: тел+7 705 573 94 38, электрондық поштасы: 121258022@qq.com.

Әзірлеуші мәліметтері: ЖК " ПроЭкоКонсалт ", ҚР, Қарағанды қ., Н.Назарбаев к, 4-үй, (BULVAR БО), 104-оф, өкілі: Обжорина Т.Н., Байланыс телефондары: тел.8 (776) 526-31-31, электрондық поштасы: tanya\_ob80@mail.ru.Қоғамдық тыңдау материалдарымен сайтта танысуға болады <https://hearings.ndbecology.gov.kz> "жарияланған тыңдаулар" бөлімінде және <https://www.gov.kz/memleket/entities/vko-tabigat?lang=kk> "қоғамдық тыңдаулар" бөлімінде.Жобалық материалдар бойынша қосымша ақпаратты 8 (776) 526-31-31, e-mail: [tanya\\_ob80@mail.ru](mailto:tanya_ob80@mail.ru).Ескертулер мен ұсыныстар "Шығыс Қазақстан о облысының Табиғи ресурстар және табиғат пайдалануды реттеу басқармасы" ММ электрондық мекенжайы бойынша тыңдау басталғанға дейін 3 жұмыс күнінен кешіктірілмей қабылданады, және сайтта <https://hearings.ndbecology.gov.kz>, сондай-ақ пошталық мекенжайы: ШығысҚазақстан облысы, Өскемен қаласы, Карла Либкнехт көшесі 19, тел.: 8 (7232) 25-72-06.электрондық поштасы: [g.zhunisbekova@akimvko.gov.kz](mailto:g.zhunisbekova@akimvko.gov.kz).

ТОО «Fsgold»Лицензия №3195-EL от 27 февраля 2025 г, сообщает о начале проведения общественных слушаний в форме открытых собраний для осуществления государственной экологической экспертизы по проекту Отчет о возможных воздействиях к Плану разведки твёрдых полезных ископаемых на блоках М-45-73-(10в-5а-13,14,15,18) (участок Козлуша) в Алтайском районе Восточно-Казахстанской области Республики Казахстан.

Координаты участка: 1) 49° 56' 0.0"с.ш., 84° 22' 0.0" в.д.; 2) 49° 58' 0.0"с.ш., 84° 22' 0.0" в.д.; 3) 49° 58' 0.0"с.ш., 84° 25' 0.0" в.д.; 4) 49° 57' 0.0"с.ш., 84° 25' 0.0" в.д.; 5) 49° 57' 0.0"с.ш., 84° 23' 0.0" в.д.; 6) 49° 56' 0.0"с.ш., 84° 23' 0.0" в.д.; Перечень административно-территориальных единиц, на территорию которых может быть оказано воздействие и на территории которых будут проведены общественные слушания: Восточно-Казахстанская область, район Алтай,поселок Зубовск (49°47'10" с.ш. 84°16'16" в. д.) Общественные слушания состоятся: 04сентября 2025 года в 11:00, по адресу: Восточно-Казахстанская область, район Алтай, поселок Зубовск, здание акимата, улица Целинная, 21/1. Ссылка на онлайн подключение для участия в слушаниях на платформе Zoom: <https://us06web.zoom.us/j/3467453931?pwd=OWFnOGVpQjFMTmE0TDVtRllFcXlZdz09&omn=86811765989> Идентификатор конференции: 346 745 3931 Код доступа: YGC0Ki

Реквизиты заказчика: ТОО «Fsgold», Республика Казахстан, Акмолинская область, город Кокшетау, Дачный кооператив Маяк, улица Фруктовая,

участок 167, почтовый индекс 020000, БИН 240940031115, Руководитель:  
Токен Г. Контакты: тел. +7 705 573 94 38, e-mail: 121258022@qq.com.

Реквизиты разработчика: ИП «ПроЭкоКонсалт», РК, г.Караганда,  
пр.Н.Назарбаева, 4 (БЦ BULVAR), оф.104, руководитель: Обжорина Т.Н  
Тел:8(776) 526-31-31, e-mail: tanya\_ob80@mail.ru.

С материалами общественных слушаний можно ознакомиться на сайте  
<https://hearings.ndbecology.gov.kz>. в разделе «Опубликованные слушания» и  
<https://www.gov.kz/memleket/entities/vko-tabigat?lang=ru> в разделе  
«Общественные слушания».

Дополнительную информацию по проектным материалам можно  
запросить по тел. 8 (776) 526-31-31, e-mail: tanya\_ob80@mail.ru.

Замечания и предложения принимаются не позднее 3 рабочих дней до  
начала слушаний по электронному адресу ГУ «Управление природных  
ресурсов и регулирования природопользования Восточно-Казахстанской  
области», и на сайте <https://hearings.ndbecology.gov.kz>., а так же почтовый  
адрес: Восточно-Казахстанская область, г.Усть-Каменогорск, ул. Карла  
Либкнехта 19, тел.: 8 (7232) 25-72-06.e-mail:g.zhunisbekova@akimvko.gov.kz

Выпускающий редактор телеканала «АЛВА»  Майдурова Г.Г.





# Хабарландыру

# Объявление

## Хабарландыру

«Fs gold» ЖШС Қазақстан Республикасы Шығыс Қазақстан облысы Алтай ауданындағы (Қоллұша учаскесі) 2025 жылғы 27 ақпандағы № 3195-ЕЛ лицензиясы, М-45-73-(10а-5а-13,14,15,18) блоктарындағы қатты пайдалы қазбаларды барлау жоспарына ықтимал әсерлер туралы есеп жобасының мемлекеттік экологиялық сараптамасын жүргізу үшін ашық жиналыстар түріндегі қоғамдық тыңдаулар басталғаны туралы хабарлайды.

Учаскелік координаттары: 1) 49° 56' 0.0" с.е., 84° 22' 0.0" ш.б.; 2) 49° 58' 0.0" с.е., 84° 22' 0.0" ш.б.; 3) 49° 58' 0.0" с.е., 84° 25' 0.0" ш.б.; 4) 49° 57' 0.0" с.е., 84° 25' 0.0" ш.б.; 5) 49° 57' 0.0" с.е., 84° 23' 0.0" ш.б.; 6) 49° 56' 0.0" с.е., 84° 23' 0.0" ш.б.;

Аумағына әсер етуі мүмкін және аумағында қоғамдық тыңдаулар өткізілетін әкімшілік-аумақтық бірліктердің тізбесі: Шығыс Қазақстан облысы, Алтай ауданы Зубовск кенті (49°47'10" с.е. 84°16'16" ш.б.).

Қоғамдық тыңдаулар 2025 жылғы 04 қыркүйек сағат 11:00-де, Шығыс Қазақстан облысы, Алтай ауданы, Зубовск кенті, әкімшілік ғимараты, Целинная 21/1 көшесі мекенжайы бойынша өтеді.

Zoom платформасындағы тыңдауларға қатысу үшін онлайн қосылымға сілтеме:

<https://us06web.zoom.us/j/3467453931?pwd=OWFnOGVpOjFMTmE0TDVlRlFhXzZlZDZ09&omn=86811765982>

Конференция идентификаторы: 346 745 3931. Құпия сөз: YGC0K1  
Тапсырыс берушінің деректемелері: "Fs gold" ЖШС, 020000, Қазақстан Республикасы, Ақмола облысы, Көкшетау қ., Маяк саяжай кооперативі, Фруктовая көшесі, 167 учаске, БСН 240940025640, басшысы: Токен Г. Байланым: тел+7 705 573 38, электрондық поштасы: 121258022@qq.com.

Әзірлеуші мәліметтері: ЖК "ПроЭкоКонсалт", ҚР, Қарағанды қ., Н.Назарбаев к., 4-үй, (BULVAR BO), 104-оф, өкілі: Обжорина Т.Н., Байланыс телефондары: тел.8 (776) 526-31-31, электрондық поштасы: tanya\_ob80@mail.ru.

Қоғамдық тыңдау материалдарымен сайтта танысуға болады <https://hearings.ndbecology.gov.kz> "жарияланған тыңдаулар" бөлімінде және [www.gov.kz/memleket/entities/vko-tabigat?lang=kk](https://www.gov.kz/memleket/entities/vko-tabigat?lang=kk) "қоғамдық тыңдаулар" бөлімінде.

Жобалық материалдар бойынша қосымша ақпаратты 8 (776) 526-31-31, e-mail: [tanya\\_ob80@mail.ru](mailto:tanya_ob80@mail.ru).

Ескертулер мен ұсыныстар "Шығыс Қазақстан облысының Табиғи ресурстар және табиғат пайдалануды реттеу басқармасы" ММ электрондық мекенжайы бойынша тыңдау басталғанға дейін 3 жұмыс күнінен кешіктірмей қабылданады, және сайтта <https://hearings.ndbecology.gov.kz>, сондай-ақ пошталық мекенжайы: Шығыс Қазақстан облысы, Өскемен қаласы, Карла Либкнехт көшесі 19, тел.: 8 (7232) 25-72-06, электрондық поштасы: [g.zhunisbekova@akimvko.gov.kz](mailto:g.zhunisbekova@akimvko.gov.kz).

## ОБЪЯВЛЕНИЕ

ТОО «Fs gold» Лицензия №3195-ЕЛ от 27 февраля 2025 г. сообщает о начале проведения общественных слушаний в форме открытых собраний для осуществления государственной экологической экспертизы на проект Отчет о возможных воздействиях к Плану разведки твердых полезных ископаемых на блоках М-45-73-(10а-5а-13,14,15,18) (участок Коллұша) в Алтайском районе Восточно-Казахстанской области Республики Казахстан.

Координаты участка: 1) 49° 56' 0.0" с.ш., 84° 22' 0.0" в.д.; 2) 49° 58' 0.0" с.ш., 84° 22' 0.0" в.д.; 3) 49° 58' 0.0" с.ш., 84° 25' 0.0" в.д.; 4) 49° 57' 0.0" с.ш., 84° 25' 0.0" в.д.; 5) 49° 57' 0.0" с.ш., 84° 23' 0.0" в.д.; 6) 49° 56' 0.0" с.ш., 84° 23' 0.0" в.д.;

Перечень административно-территориальных единиц, на территории которых может быть оказано воздействие и на территории которых будут проводиться общественные слушания: Восточно-Казахстанская область, район Алтай, поселок Зубовск (49°47'10" с.ш. 84°16'16" в.д.)

Общественные слушания состоятся: 04 сентября 2025 года в 11:00, по адресу: Восточно-Казахстанская область, район Алтай, поселок Зубовск, здание акимата, улица Целинная, 21/1.

Ссылка на онлайн подключение для участия в слушаниях на платформе Zoom: <https://us06web.zoom.us/j/3467453931?pwd=OWFnOGVpOjFMTmE0TDVlRlFhXzZlZDZ09&omn=86811765982>

Идентификатор конференции: 346 745 3931  
Код доступа: YGC0K1

Реквизиты заказчика: ТОО «Fs gold», Республика Казахстан, Ақмола облысы, город Кокшетау, Дачный кооператив, Фруктовая, участок 167, почтовый индекс 020000, БИН 240940025640 Руководитель: Токен Г. Байланым: тел. +7 705 573 94 38, e-mail: 121258022@qq.com.

Реквизиты разработчика: ИП «ПроЭкоКонсалт», РК, г.Қарағанды, пр.Н.Назарбаева, 4 (БЦ BULVAR), оф.104, руководитель: Обжорина Т.Н. Тел: 8(776) 526-31-31, e-mail: [tanya\\_ob80@mail.ru](mailto:tanya_ob80@mail.ru).

С материалами общественных слушаний можно ознакомиться на сайте <https://hearings.ndbecology.gov.kz> в разделе «Опубликованные слушания» и <https://www.gov.kz/memleket/entities/vko-tabigat?lang=kk> в разделе «Общественные слушания».

Дополнительную информацию по проектным материалам можно запросить по тел. 8 (776) 526-31-31, e-mail: [tanya\\_ob80@mail.ru](mailto:tanya_ob80@mail.ru).

Замечания и предложения принимаются не позднее 3 рабочих дней до начала слушаний по электронному адресу ГУ «Управление природных ресурсов и регулирования природопользования Восточно-Казахстанской области», и на сайте <https://hearings.ndbecology.gov.kz>, а так же почтовый адрес: Восточно-Казахстанская область, г.Усть-Каменогорск, ул. Карла Либкнехта 19, тел.: 8 (7232) 25-72-06. e-mail: [g.zhunisbekova@akimvko.gov.kz](mailto:g.zhunisbekova@akimvko.gov.kz)

15:01:55

22.07.2025г





Т  
ЦИЯ

# Хабарландыру Объявления



Ақпараттық-құқықтық  
қолдау  
Қазақстан Республикасының  
Әділеттік қорғаныс  
құқық қорғау  
органдарының  
қолдауымен  
Қазақстан Республикасының  
Әділеттік қорғаныс  
құқық қорғау  
органдарының  
қолдауымен

Қазақстан Республикасының  
Әділеттік қорғаныс  
құқық қорғау  
органдарының  
қолдауымен

Қазақстан Республикасының  
Әділеттік қорғаныс  
құқық қорғау  
органдарының  
қолдауымен

**ПРЕДУПРЕЖДЕНИЕ**

**ОСТОРОЖНО!**  
**МОШЕННИКИ!**

ВНИМАНИЕ! НАЗАР АУДАРЫҢЫЗДАРИ!

ҚОҒАМДЫҚ ҚЫЗМЕТТЕР ВЕКЕЛІ  
ҚИЛҒА

1424

**142**  
**ANTI**

ВНИМАНИЕ! НАЗАР АУДАРЫҢЫЗДАРИ!



**ВНИМАНИЕ!**  
**НАЗАР АУДАРЫҢЫЗДАРИ!**

11:45:12  
23.07.2025г



КАЗАҚСТАН РЕСПУБЛИКАСЫНЫҢ  
ІШІ АТҚАРАЛЫҢ ОҚАМ  
РАЙОНА АТТЫҢ БАСҚАРҒЫСЫ  
ИХТЯДЛАРДЫҢ УҢДУРДЫҢ АҚПАРАТ АЛДЫҢ ПОСЛЫҢА - ТУСҚЫСЫ

ИХТЯДЛАРДЫҢ УҢДУРДЫҢ  
АҚПАРАТ АЛДЫҢ ПОСЛЫҢА - ТУСҚЫСЫ  
РАЙОНА АТТЫҢ  
БАСҚАРҒЫСЫ  
ҚАЗАҚСТАН РЕСПУБЛИКАСЫНЫҢ ІШІ АТҚАРАЛЫҢ ОҚАМ



ИХТЯДЛАРДЫҢ УҢДУРДЫҢ  
АҚПАРАТ АЛДЫҢ ПОСЛЫҢА - ТУСҚЫСЫ  
РАЙОНА АТТЫҢ  
БАСҚАРҒЫСЫ  
ИХТЯДЛАРДЫҢ УҢДУРДЫҢ АҚПАРАТ АЛДЫҢ ПОСЛЫҢА - ТУСҚЫСЫ

ИХТЯДЛАРДЫҢ УҢДУРДЫҢ АҚПАРАТ АЛДЫҢ ПОСЛЫҢА - ТУСҚЫСЫ  
РАЙОНА АТТЫҢ БАСҚАРҒЫСЫ  
ҚАЗАҚСТАН РЕСПУБЛИКАСЫНЫҢ ІШІ АТҚАРАЛЫҢ ОҚАМ



12:05:45  
23.07.2025



**Доклад**  
**к общественным слушаниям по проекту Отчет о возможных воздействиях**  
**к Плану разведки твёрдых полезных ископаемых на блоках М-45-73-(10в-**  
**5а-13,14,15,18) (участок Козлуша) в районе Алтай Восточно-Казахстанской**  
**области Республики Казахстан.**

Добрый день, уважаемые участники общественных слушаний!

Меня зовут \_\_\_\_\_, я являюсь представителем проектной организации ИП «ПроЭкоКонсалт».

Сегодня на общественные слушания представлены проектные материалы по проекту Отчет о возможных воздействиях на окружающую среду к Плану проведения операций по разведке твердых полезных ископаемых в контуре блоков М-45-73-(10в-5а-13) (частично), М-45-73-(10в-5а-14) (частично), М-45-73-(10в-5а-15) (частично), М-45-73-(10в-5а-18) (частично). в пределах листа М-45-73-Б (участок Козлуша), в районе Алтай Восточно-Казахстанской области на 2025-2030 гг. (Лицензия №3195-ЕЛ от 27 февраля 2025 г.)

Территория проектируемых работ – на участке «Козлуша» в контуре 4 блоков: М-45-73-(10в-5а-13,14,15,18) в пределах листа М-45-73-Б. Площадь находится в районе Алтай Восточно-Казахстанской области Республики Казахстан. Кроме г. Алтай, крупными населенными пунктами в районе являются пгт. Парыгино, Тургусун, Путинцево, Лесная Пристань связаны с областным центром (г. Усть-Каменогорск) железной дорогой, остальные населенные пункты - автомобильными, с асфальтовым покрытием, грунтовыми дорогами.

Ближайшими крупными населенными пунктами в районе являются пгт. Парыгино (22 км), Тургусун (30 км), Путинцево (7,7 км), Малеевск (13 км), Зубовск (17 км).

Санитарно-профилактических учреждений, зон отдыха, медицинских учреждений в районе проведения геологоразведочных работ нет.

Дополнительные участки, на которых могут быть обнаружены выбросы, сбросы и иные негативные воздействия кроме участка намечаемой деятельности не предвидится.

Инициатором намечаемой деятельности выступает ТОО «Fs gold». Представители компании присутствуют на слушаниях.

Планом проведения операций по разведке твердых полезных ископаемых предусматривается проведение геологоразведочных работ в пределах участка Козлуша, для выявления промышленной концентрации россыпного золота. Комплекс геологоразведочных работ на 2025-2030 гг включает: 1. подготовительный период (сбор информации, проектирование и согласование их в гос.органах), 2. полевые работы, включающие: горные работы (шурфы), опробование, геологическое обслуживание шурфов, оперативная камеральная обработка полевых материалов; 3. Лабораторно-аналитические исследования; 4. составление итогового геологического отчета с подсчетом запасов.

Все работы, сопровождающиеся эмиссиями, предусматриваются в течении только 2026 г. Полевые геологоразведочные работы планируются выполнять в период с мая по ноябрь.

Применяемое оборудование является стандартным для проведения проектируемых работ и незначительно различается только характеристиками

производительности, мощности и качества, поэтому выбор технологического оборудования производился с учетом мощности оборудования и поставленными задачами. Шурфы будут проходиться механическим способом и ручной зачисткой, одноковшовым гидравлическим экскаватором без предварительного рыхления.

Все предусмотренное к использованию оборудование является современным, что свидетельствует о его соответствии современным стандартам и нормам.

Выбор технологии по геологоразведочным работам позволяет:

- сократить эмиссий в атмосферный воздух за счет снижения времени простоя и работы оборудования «в холостую», за счет неполной загруженности применяемой техники и оборудования, а также за счет пылеподавления при выполнении земляных работ;

- исключить сброс сточных вод;

- исключить размещение отходов, образующихся при проведении геологоразведочных работ.

Площадь лицензии №3195-EL находится на территории Зырянского ЛУ – кварталах 28, 29, 38, 39, 45, 46 Леснопристанского лесничества. При проведении геологоразведочных работ на выделенной лицензионной территории вырубки или переноса древесно-кустарниковых насаждений не предусмотрено. В случае повреждения подроста древесных растений будет составлен акт с указанием площади планируемой раскорчевки и с обязательствами по рекультивации этих площадей в целях недопущения сокращения лесом покрытых площадей в КГУ «Зырянское лесное хозяйство». Химического повреждения растительности не ожидается. Кратковременное и незначительное воздействие не приведет к изменениям в растительном покрове. После завершения работ окружающая среда полностью самовосстанавливается.

Размещение полевого лагеря будет осуществляться таким образом, чтобы исключить вырубку деревьев и кустарников. По окончании горных работ снятый при подготовке площадок почвенный слой возвращается на место и площадки оставляются под самозарастание.

Снятый ПСП, будет храниться на производственной площадке и будет укрыт полиэтиленовой плёнкой, брезентом или другим материалом, пригодным для данных целей.

Как показал опыт проведения буровых работ, восстановление растительности происходит за короткий период, в течение 2-3 лет нарушенный участок полностью зарастает травами и кустарниками. Таким образом, **воздействие на растительность в период проведения геологоразведочных работ будет незначительным.**

ТОО «Fs gold» получает все необходимые согласования от уполномоченных органов для проведения работ в государственном лесном фонде в рамках Законодательства РК.

Характер воздействия, оказываемый в процессе проведения работ по разведке на представителей животного мира, следует, что шум техники и физическое присутствие людей оказывает отпугивающее действие на представителей животного мира. Следовательно, в период проведения работ

представители животного мира будут менять свои пути следования, обходя участки, на которых будут присутствовать источники воздействия.

На данном участке обитают птицы занесенные в **Красную книгу Республики Казахстан**. Отрицательное воздействие на животный мир не прогнозируется.

Мероприятия по охране растительного и животного мира находятся на согласовании с РГУ "Восточно-Казахстанская областная территориальная инспекция лесного хозяйства и животного мира» (письмо с согласованием будет приложено к проектным материалам при загрузке на государственную экологическую экспертизу).

Проектируемая деятельность не предполагает проведения строительных работ, и как следствие не предполагает изъятие земель под объекты, изменения в землеустройстве не предусмотрены. На участке «Козлуша» отсутствуют скотомогильники (биотермические ямы) и сибирязвенные захоронения

АО «Национальная геологическая служба», сообщают, что в пределах площади лицензии № 3195-EL от 27.02.2025 г., месторождения подземных вод, предназначенные для хозяйственно-питьевого водоснабжения и состоящие на Государственном учете РК по состоянию на 01.01.2024 года, **отсутствуют**.

На отведённой ТОО «Fs gold» лицензионной территории участка «Козлуша» протекают водные объекты - *руч. Без названия*. Так как лицензионная площадь находится в пределах государственного лесного фонда, установление водоохранных зон и полос не требуется.

В настоящее время ведётся работа по согласованию работ и водоохранных мероприятий с *Ертісской бассейновой инспекцией*.

Прямого воздействия на поверхностные водные объекты намечаемая деятельность не оказывает. Реализация проекта не предусматривает сбросы загрязненных стоков в водные объекты и окружающую среду. Установление туалета будет производиться на отдаленной площадке от водного объекта и гарантирует своевременное осуществление вывоза стоков туалета по договору со специализированной организацией.

Заправку передвижной техники предусматривается производить на ближайших АЗС.

Стационарная техника (бензиновый генератор) будет заправляться из пластиковых канистр с соблюдением всех необходимых мер, препятствующих проливам нефтепродуктов (в том числе использование поддонов). Т.к. работы кратковременны и все оборудование перед началом работ будет проходить тех. осмотр, поэтому вероятность выхода из строя применяемого оборудования минимальная, однако, в случае необходимости ремонт техники будет производиться на ближайших мастерских и СТО.

Риски нарушения экологических нормативов минимальны. Технология производства предприятия исключает залповые и аварийные выбросы загрязняющих веществ в атмосферу.

В соответствии с выполненной комплексной оценкой воздействия проектируемых работ на окружающую среду и здоровье населения работы по разведке, рассматриваемые настоящим проектом, по категории значимости воздействия относятся к воздействию **низкой значимости** на атмосферный

воздух, почвы и недра, поверхностные и подземные воды, растительность, животный мир.

Памятники культуры и архитектуры, охраняемые природные территории в районе участка работ отсутствуют.

В период проведения работ будут образовываться хозяйственно-бытовые сточные воды. Сброс образуемых сточных вод на рельеф местности или в водные объекты исключается, весь объем сточных вод предусмотрено собирать в герметичные емкости и передавать сторонней организации, поэтому установление нормативов ПДС не производится. Так же для временного хранения отходов используются специальные контейнеры, установленные на оборудованных площадках. Весь перечень образующихся отходов в полном объеме передается сторонним организациям на договорных условиях.

Применение современного оборудования и существующая система контроля производственных процессов позволяют предупредить возникновение каких-либо аварийных ситуаций при осуществлении проектируемой деятельности и сводят вероятность экологического риска и риска для здоровья населения, рассматриваемого района размещения объекта, к минимуму.

Строгое соблюдение правил противопожарной безопасности способно исключить возникновение пожаров.

Возможных необратимых воздействий намечаемой деятельности на окружающую среду не ожидается.

По завершению работ, связанных с перемещением грунта, будут проведены работы по рекультивации земель. Территория будет приводиться в безопасное, стабильное состояние, позволяющее природной среде полностью самовосстанавливаться.

***Благодарю за внимание, у меня все!***

# Ашық жиналыстар түріндегі қоғамдық тыңдаулар/ Общественные слушания в форме открытых собраний

- \* **Өтетін күні:** 2025 жылғы 4 қыркүйек
- \* **Өткізу уақыты:** сағат 11.00
- \* **Өтетін орны:** Қазақстан Республикасы, Шығыс Қазақстан облысы, Алтай ауданы, Зубовск ауылы, Целинная кф шесі, 21/1 Ұй, Ұкімдік Ұимараты.
- \* **Дата проведения:** 4 сентября 2025 года
- \* **Время проведения:** 11.00 часов
- \* **Место проведения:** Восточно-Казахстанская область, в районе Алтай, поселок Зубовск, здание акимата, улица Целинная, 21/1.

**Қоғамдық тыңдауларға «Қатты пайдалы қазбаларды барлау жұмыстарын жүргізу жоспарына қоршаған ортаға ықтимал әсерлер туралы есеп» жобасына қатысты материалдар ұсынылды. Жоба М-45-73-(10в-5а-13,14,15,18) блоктарының контурында (Козлуша учаскесі), Шығыс Қазақстан облысы Алтай ауданында 2025–2030 жж. жүзеге асырылады. Негіздеме: 2025 жылғы 27 ақпанда берілген №3195-ЕЛ лицензиясы.)**

**На общественные слушания представлены материалы по проекту Отчет о возможных воздействиях на окружающую среду к Плану проведения операций по разведке твердых полезных ископаемых в контуре блоков М-45-73-(10в-5а-13,14,15,18) (участок Козлуша), в Алтайском районе Восточно-Казахстанской области на 2025-2030 гг. (Лицензия №3195-ЕЛ от 27 февраля 2025 г.)**

**Жоспарланған қызметтің бастамашысы/Инициатор  
намечаемой деятельности:**

**ТОО «Fs gold» БИН: 240940031115**

**Заңды мекен-жайы/Юридический адрес:**

**Республика Казахстан, 020000, Акмолинская область, город Кокшетау,  
дачный кооператив Маяк, ул. Фруктовая, д. 167.**

**Бірінші басшы/Первый руководитель: Токен Гульнар**

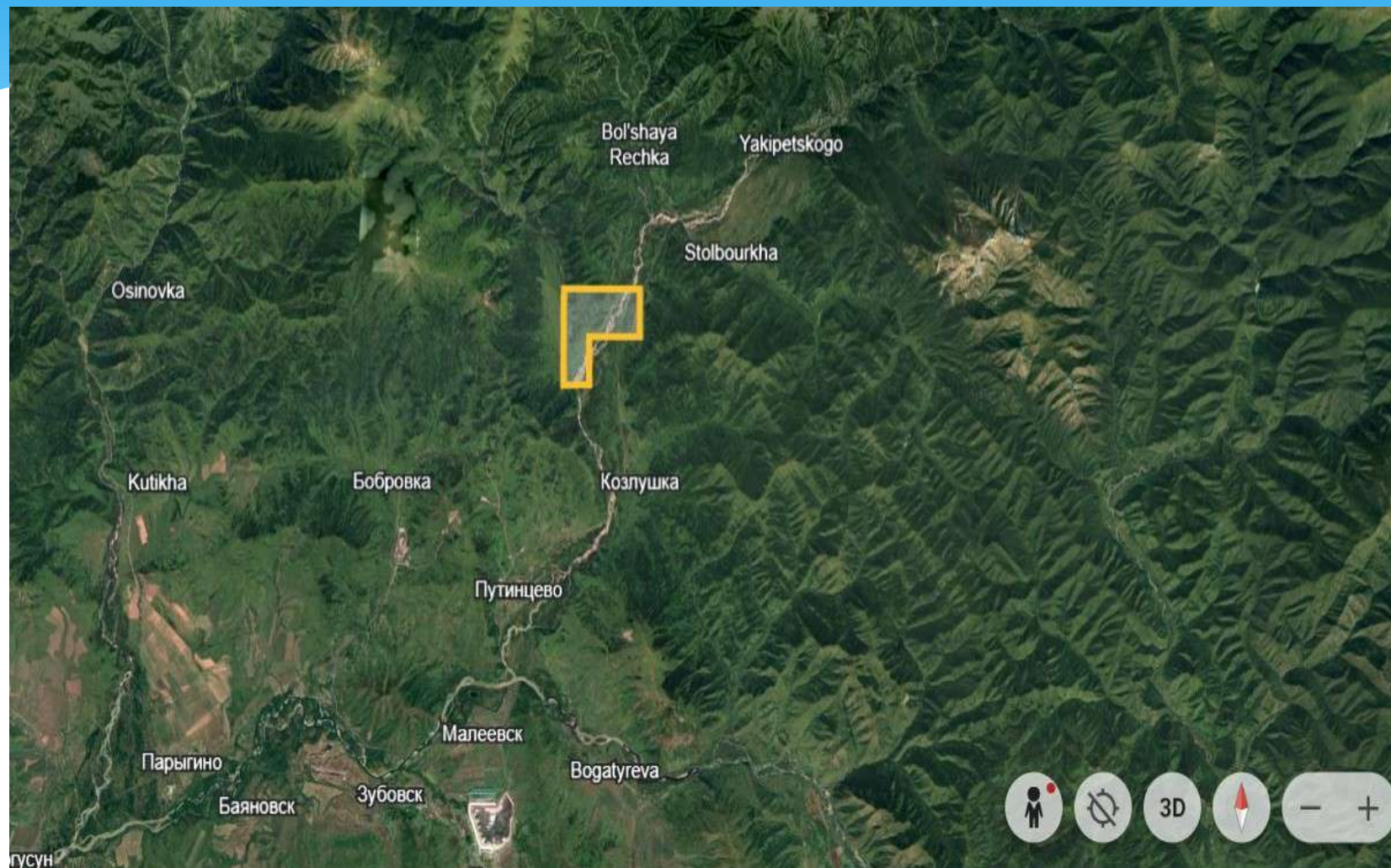
# Жалпы мәліметтер

- \* Барлау учаскесі әкімшілік тұрғыда Қазақстан Республикасы Шығыс Қазақстан облысы Алтай ауданында орналасқан. Аудан аумағындағы ең ірі елді мекендер: Парыгино кенті (22 км), Тургусун (30 км), Путинцево (7,7 км), Малеевск (13 км), Зубовск (17 км).
- \* Лицензиялық алаң (№3195-EL) – 887 га.
- \* «Козлуша» учаскесі мемлекеттік орман қорының аумағында – КММ «Зырян орман шаруашылығының» Леснопристан орманшылығының 28, 29, 38, 39, 45, 46-тораптарында орналасқан. «Fs gold» ЖШС мемлекеттік орман қоры аумағында жұмыстар жүргізу үшін ҚР заңнамасы аясында уәкілетті органдардан барлық қажетті келісімдерді алады.
- \* Белгіленген лицензиялық аумақта геологиялық барлау жұмыстарын жүргізу кезінде ағаш-бұта өсімдіктерін кесу немесе көшіру қарастырылмаған.
- \* Бұл учаскеде Қазақстан Республикасының Қызыл кітабына енгізілген құстар мекендейді. Жануарлар дүниесіне теріс әсер күтілмейді.
- \* «Козлуша» учаскесінде мал көметін орындар мен күйдіргі (сібір жарасы) жерлеу орындары жоқ. «Fs gold» ЖШС-не берілген «Козлуша» лицензиялық аумағында су нысандары бар – аты жоқ бұлақ. Лицензиялық алаң мемлекеттік орман қорының шегінде орналасқандықтан, су қорғау аймақтары мен белдеулерін белгілеу талап етілмейді.
- \* 2025 жылғы 27 ақпандағы №3195-EL лицензиясының аумағында, 2024 жылғы 1 қаңтардағы жағдай бойынша ҚР Мемлекеттік есебінде тұрған шаруашылық-ауыз су мақсатында пайдаланылатын жер асты сулары кен орындары жоқ. Техникалық мұқтаждықтарға арналған су тек арнайы су пайдалану рұқсаты бар кәсіпорындардан алынады. Ауыз су қажеттілігі сатып алынған бөтелкедегі ауыз суды жеткізу есебінен қамтамасыз етіледі.

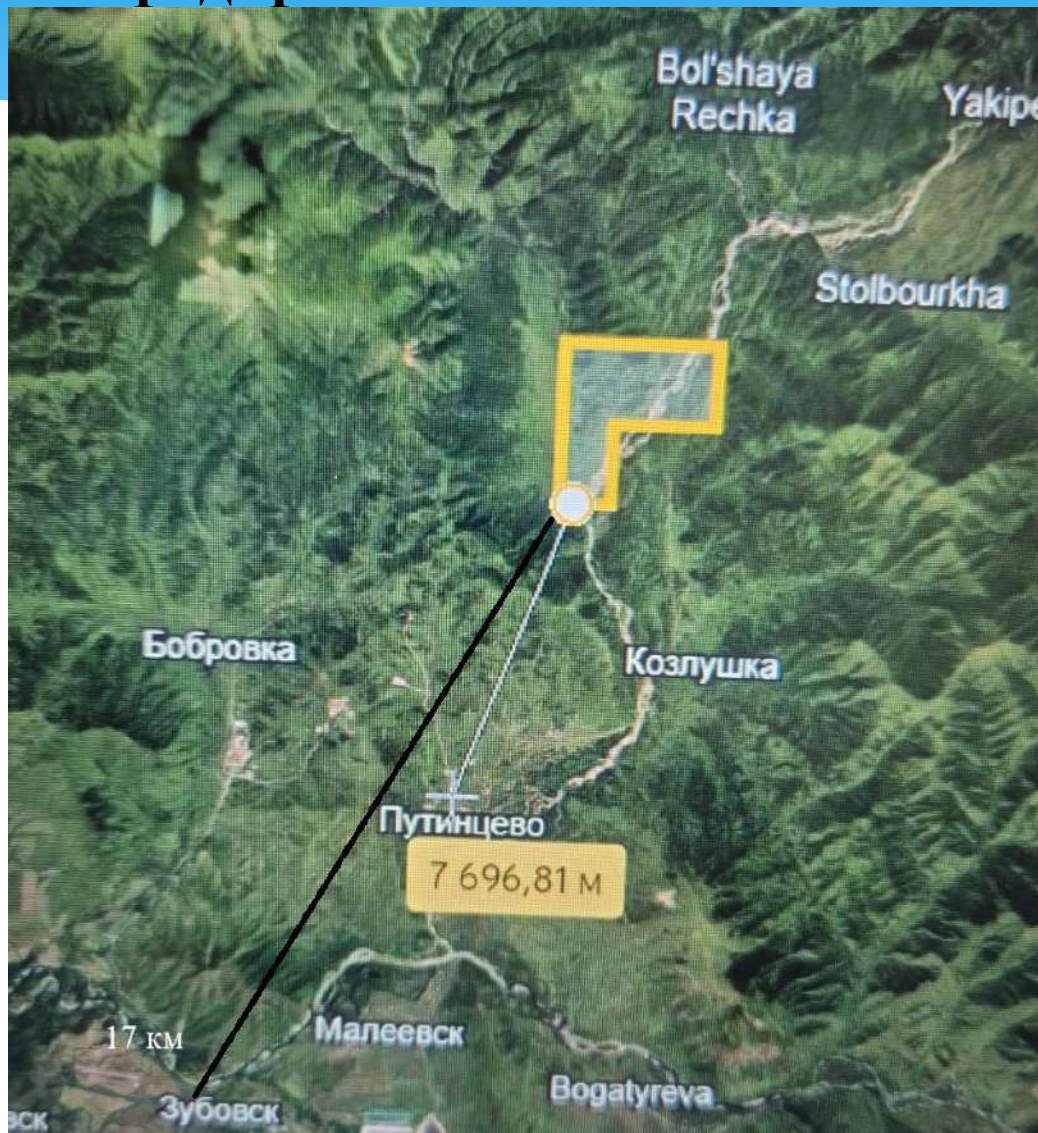
# Общие сведения

- \* Участок разведки административно расположен в районе Алтай Восточно-Казахстанской области Республики Казахстан. Наиболее крупным населенным пунктом в районе являются пгт. Парыгино (22 км), Тургусун (30 км), Путинцево (7,7 км), Малеевск (13 км), Зубовск (17 км).
- \* Лицензионная площадь (№3195-EL) – 887 га;
- \* Участок «Козлуша» расположен на территории государственного лесного фонда – кварталах 28, 29, 38, 39, 45, 46 Леснопристанского лесничества КГУ «Зырянское лесное хозяйство». ТОО «Fs gold» получает **все необходимые согласования** от уполномоченных органов для проведения работ в государственном лесном фонде в рамках Законодательства РК;
- \* При проведении геологоразведочных работ на выделенной лицензионной территории вырубки или переноса древесно-кустарниковых насаждений не предусмотрено;
- \* На данном участке обитают птицы занесенные в **Красную книгу РК**. Отрицательное воздействие **на животный мир не прогнозируется**;
- \* На участке «Козлуша» **отсутствуют скотомогильники и сибирязвенные захоронения**;
- \* На отведённой ТОО «Fs gold» лицензионной территории участка «Козлуша» протекают водные объекты - руч.Без названия. Так как лицензионная площадь находится в пределах государственного лесного фонда, **установление водоохраных зон и полос не требуется**;
- \* В пределах площади лицензии № 3195-EL от 27.02.2025 г., **месторождения подземных вод**, предназначенные для хозяйственно-питьевого водоснабжения и состоящие на Государственном учете РК по состоянию на 01.01.2024 года, **отсутствуют**;
- \* Вода на **технические нужды** будет осуществляться исключительно от предприятий, имеющих **разрешение на специальное водопользование**;
- \* Вода на **питьевые нужды** привозная за счет доставки покупной питьевой бутилированной воды.

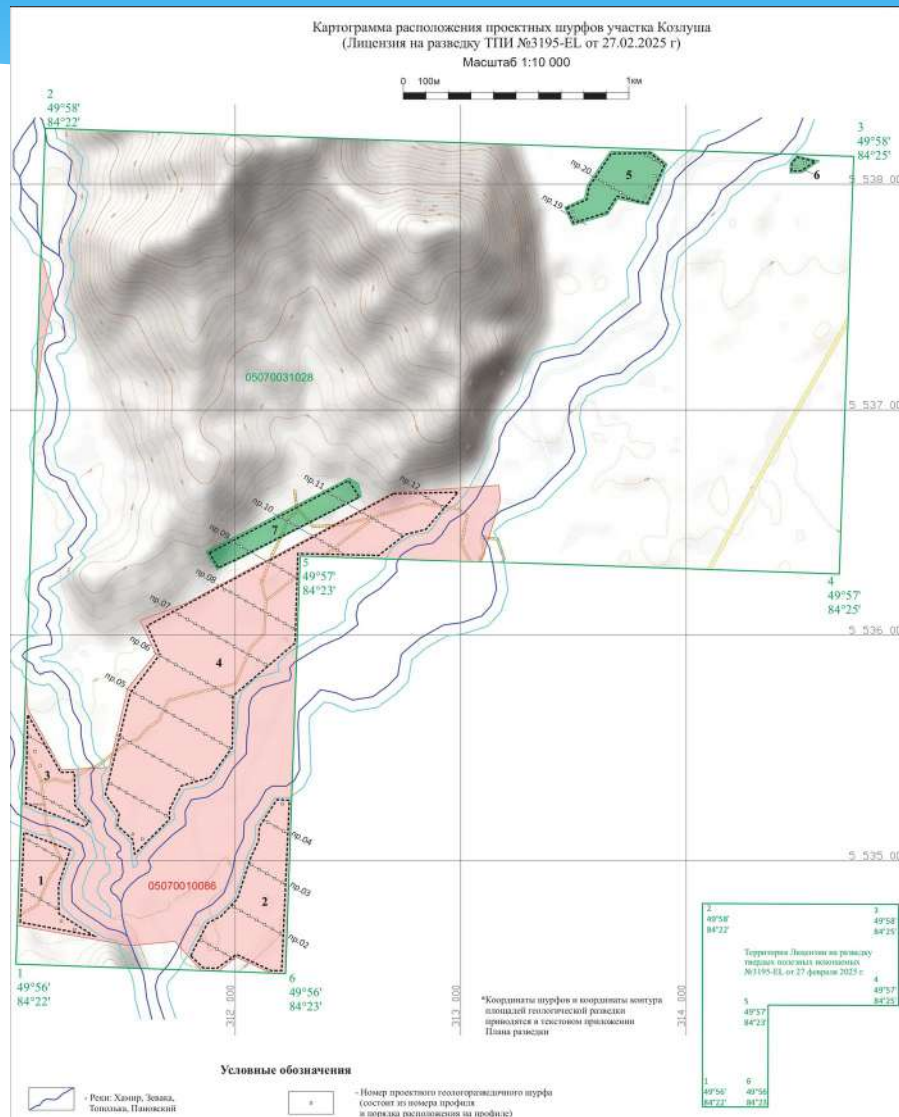
# Территорияға шолу картасы/Обзорная карта территории



## Кәсіпорынның тұрғын аймаққа қатысты орналасуы/ Расположение предприятия относительно жилой зоны



# Кәсіпорынның су объектілері қатысты орналасуы/ Расположение предприятия относительно водных объектов



# Рұқсат етілген шығарындылар нормативтері (РЕШН)/ Нормативы допустимых выбросов (НДВ)

На площади разведки проектируется 4 источника выбросов ЗВ: выемка канав, работа спец техники и бензиновый генератор.

## *2025-2030 жылға арналған шығарындылар (көздері Источники выбросов на 2025-2030 год )*

- \* **Количество:** 4 источника
- \* **Тип:** организованный и неорганизованные
- \* **Наименование основных выбросов загрязняющих веществ:**
  - углерод оксид (класс опасности 4),
  - азота (IV) диоксид (класс опасности 2),
  - углерод (класс опасности 3),
  - сера диоксид (класс опасности 3),
  - углеводороды (класс опасности 4),
  - пыль неорганическая: 70-20% двуокиси кремния (класс опасности 3),
  - бензин (класс опасности -3),
  - оксид (II) азота (класс опасности 3).

## *2025-2030 жылға арналған шығарындылар көлемі (Объемы выбросов на 2025-2030 год)*

- \* 2025 г. – 0 т/год
- \* 2026 г. – 0,008656446 т/год
- \* 2027 г. - 0 т/год
- \* 2028 г. - 0 т/год
- \* 2029 г. - 0 т/год
- \* 2030 г - 0 т/год

# Өндіріс және тұтыну қалдықтары: қалдықтарды басқару бағдарламасы/ Отходы производства и потребления: Программа управления отходами (ПУО)

Таблица 1. 2025–2030 жылдарға арналған қалдықтардың сапалық және сандық көрсеткіштері/ Качественные и количественные показатели отходов на 2025-2030год

Көрсеткіш атауы Наименование показателей	Көрсеткіштің мәні, жылына түзілу көлемі (т/жыл) Значение показателя, образования т/год
Қатты тұрмыстық қалдықтар Твердо-бытовые отходы (ТБО)	0,37

Таблица 2. Классификация отходов оператора, образующихся на объекте

Қалдық атауы, қалдық коды Наименование Код отхода		Операция түрі Вид операции
20 03 01	Қатты тұрмыстық қалдықтар Твердые бытовые отходы	Уақытша сақтау Временное хранение

# «Fs gold» ЖШС 2025-2030 жылдарға арналған қалдықтарды басқару бағдарламасының мақсатты көрсеткіштері/Целевые показатели программы управления отходами ТОО «Fs gold» на 2025-2030 год

№ п/п	Қалдықтардың атауы Наименование отходов	Қалдықтарды басқару бағдарламасының көрсеткіштері, тонна/жыл Показатели Программы управления отходами, тонн/год					
		Оператордың қалдықтарды қайта өңдеу/қайта қалпына келтіру операциялары			Жинау, тасымалдау және тапсыру Сбор, транспортировка и передача отходов специализирован ным организациям	Қоймалау және ұзақ мерзімді сақтау Складирова ние и долгосрочн ое хранение	Қалдық тарды жою Удален ие отходов
		Қайта пайдалану Повторное использование	Қалдықта рды қайта өңдеуПер еработка отходов	Қалдықта рды кәдеге жарату Утилизац ия отходов			
1	Қалдықтарды жою (ҚТҚ) Твердо-бытовые отходы (ТБО)				0,37		

# Объектінің су балансы / Водный баланс объекта

## Расчет водопотребления

Атауы / Наименование	Өлшем бірлігі / Ед. изм.	Адам саны, л/тәул / Кол-во чел., л/д	норма	1 адамға нормасы, м³/тәул / Норма м³/сутки на 1 чел.	Күн саны / Кол-во дней	м³/жыл / м³/год
<b>1.Тұрмыстық және ауыз су қажеттілігі / Хоз.-питьевые нужды 2026ж\2026г</b>						
Тұрмыстық және ауыз су қажеттілігі / Хоз.-питьевые нужды	литр /литр	10 чел	25 адам / 25 чел	0,025	180	45
<b>Технические нужды 2026г.</b>						
Жер жұмыстары кезінде суару / Орошение при земляных работах с целью пылеподавление				10 м³/тәул 10 м³/сут.	90	900

Өндіріс / Производство	Барлығы / Всего	Су тұтыну, м³/жыл / Водопотребление, м³/год					
		Өндірістік қажеттіліктерге / На производственные нужды				Өндірістік қажеттіліктерге / На производственн ые нужды	Қайтарымс ыз тұтыну / Безвозврат ное потреблени е
		Жаңа су / Свежая		айналымдағы су оборотная	Повторно используемая		
		всего	Вт.ч питьевого кач-ва				
Геологиялық барлау жұмыстары / Проведение геологоразведочных работ		2025г					
		945	45	0	0	45	900
	Барлығы Итого	945	45	0	0	45	900
		2026г					
	Барлығы итога						

# Объектінің су балансы / Водный баланс объекта

Водопотребление, м³/год				
Барлығы / Всего	Қайта пайдаланылатын ағынды су көлемі / Объем сточной воды повторно используемых	Өндірістік ағынды сулар / Производственные сточные воды	Тұрмыстық ағынды сулар / Хозяйственно- бытовые сточные воды	Ескерту (қалдықсыз тұтыну көлемі көрсетілген) / Примечание (указан объем безвозвратного водопотребления))
2025 жыл / 2025 год				
2026 жыл / 2026 год				
45	0	0	45	900
2027–2030 жылдар / 2027–2030 годы				

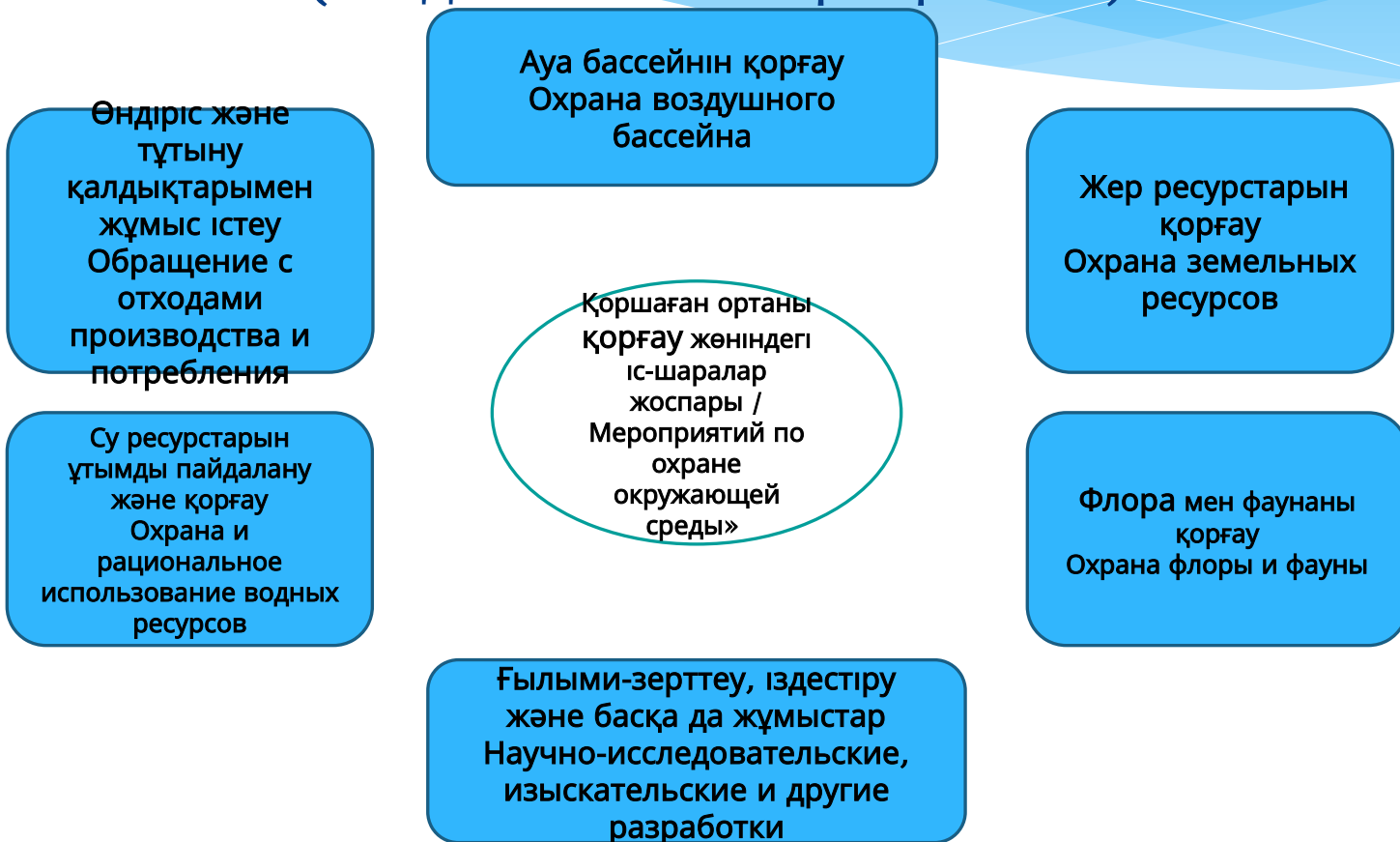
## **Өндірістік экологиялық бақылау бағдарламасы/Программа производственного экологического контроля (ПЭК)**

- \* Ұйымдастырылған және ұйымдастырылмаған көздерде бақылаудың есептік (баланстық) әдісі айқындалған.
- \* Бақылау нәтижелері экологиялық бақылау бағдарламасы бойынша есепке жинақталады және электрондық портал арқылы уәкілетті органға ұсынылады <https://iec.ndbecology.gov.kz/>
- \* На организованных и неорганизованных источниках определен расчетный (балансовый) метод контроля.
- \* Результаты контроля будут сведены в отчет по программе экологического контроля и представлен в уполномоченный орган по средством электронного портала <https://iec.ndbecology.gov.kz/>

# Қоршаған ортаны қорғау жөніндегі іс-шаралар жоспары/ План мероприятий по охране окружающей среды (ППМ)

\* Іс-шаралар жоспарының бөлімдері

\* (Разделы плана мероприятий)





**Баршаңызға рахмет!**  
**Всем спасибо за внимание!**

**Сводная таблица замечаний и предложений,  
получено до и во время проведения общественных слушаний**

№ пп	Замечания и предложения участников (фамилия, имя и отчество (при наличии) участника, должность, наименование представляемой организации)	Ответы на замечания и предложения (фамилия, имя и отчество (при наличии) отвечающего, должность, наименование представляемой организации)	Примечание (снятое замечание или предложение)
1	2	3	4
1	Вопрос: Толяганева Г.С. ФАИ п.Зубовск У меня есть вопрос. Это будет разработка или это будет только такая разведка, вот? Я немножко не понимаю.	Крылова А.Г. юрист <b><i>ТОО «Fs gold»</i></b> Мы сейчас объясним. Сейчас речь идет только о разведке. У предприятия получена лицензия на разведку, поэтому это только разведочные работы, и вопросы, связанные с окружающей средой, касаются только разведочных работ. То есть, это щадящие работы, которые не предполагают технологического сложного процесса.	Снято
2	Вопрос: Бекенова Е.С. член местного сообщества Будете канавки копать и в канавках отбивать руду?	Крылова А.Г. юрист <b><i>ТОО «Fs gold»</i></b> Ну, это штифты называются. Шурфы проходить, да.	Снято
3	Вопрос: Бекенова Е.С. член местного сообщества Но взрывных работ не будет?	Крылова А.Г. юрист <b><i>ТОО «Fs gold»</i></b> Нет, при разведке не ведутся какие-либо работы. Все, что предполагает буровзрывные работы, это касается добычи. Здесь это разведочный этап. Если будут обнаружены какие-либо изыскания, в этом случае тогда мы можем обратиться, если нам согласуют проекты, если нам государство, Министерство промышленности и строительства позволит по заявлению рассмотрит и выдаст лицензию на добычу, только в том случае будут проводиться добычные работы. Но это будущий проект, и вопрос технологии будет утверждаться только после того, как будет понятно по испытанию протоколов, какие есть конкретно объемы полезных ископаемых, конкретно россыпного золота.	Снято

**ШЫҒЫС ҚАЗАҚСТАН ОБЛЫСЫ  
АЛТАЙ АУДАНЫ ЗУБОВСК КЕНТІ  
ӘКІМНІҢ АППАРАТЫ  
МЕМЛЕКЕТТІК МЕКЕМЕСІ**



**ГОСУДАРСТВЕННОЕ УЧРЕЖДЕНИЕ  
«АППАРАТ АКИМА ПОСЕЛКА  
ЗУБОВСК РАЙОНА АЛТАЙ  
ВОСТОЧНО-КАЗАХСТАНСКОЙ  
ОБЛАСТИ»**

Қазақстан Республикасы, ШҚО  
070813, Алтай ауданы, Zubovsk кенті  
Көшесі Целинная, үй 21  
тел./факс: 8(72335) 23791

Республика Казахстан, ВКО  
070813, район Алтай, поселок Zubovsk  
Ул. Целинная, дом 21  
тел./факс: 8(72335) 23791

15.08.2025 № 313

**Директору  
TOO FS Gold  
Токен Г.**

НА Ваш исходящий ГУ «Аппарат акима поселка Zubovsk района Алтай» сообщает что, согласовывает дату общественных слушаний по проекту Отчёт о возможных воздействиях к Плану разведки твердых полезных ископаемых на блоках М-45-73-(10в-5а-13,14,15,18) (участок Козлушка,) в Алтайском районе ВКО РК на 4 сентября 2025 года в 11.00 ч. В ГУ «Аппарате акимата поселка Zubovsk» по адресу ул. Целинная 21/1. В общественном слушанье примет участие член местного сообщества Быканова Екатерина Александровна.

**Аким поселка Zubovsk**



**А.Ю.Гребенщикова**